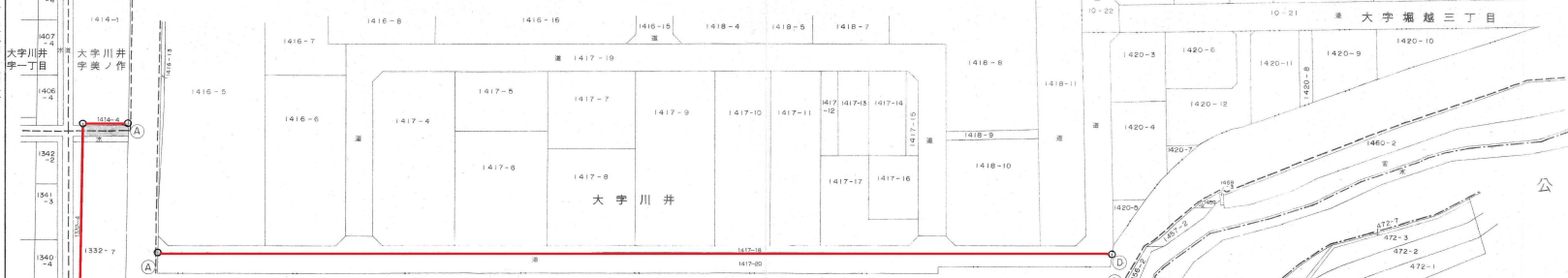


縦幅A号 五九四×八四(一)

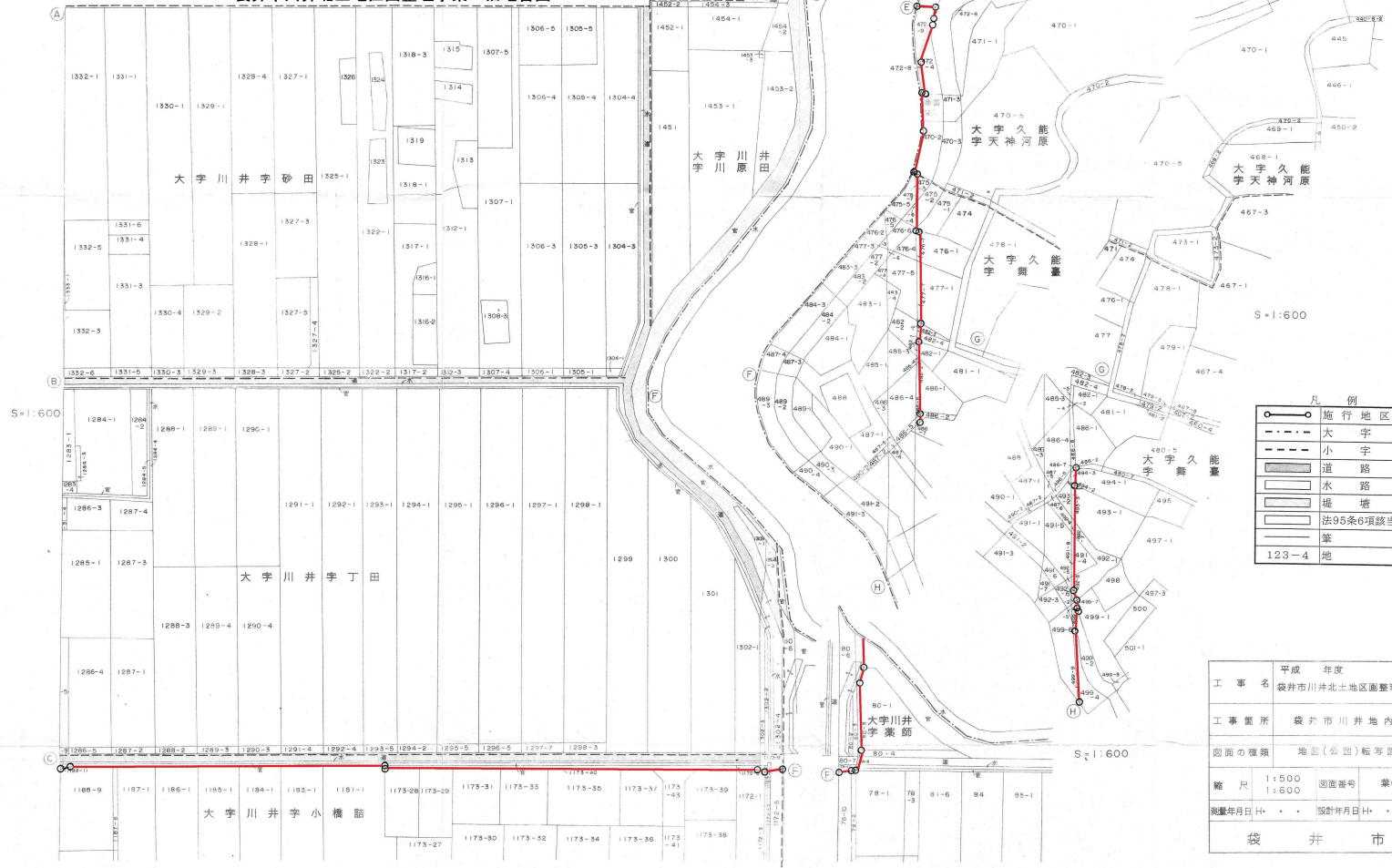
袋井市堀越士地区画整理確定図 S=1:500

S=1:500

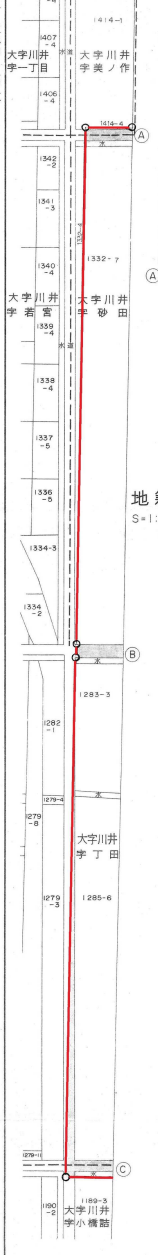


公図 S=1:600

袋井市川井北士地区画整理事業 旧地番図



地籍図 S=1:500



- 凡例
- 施行地区界
  - 大字界
  - - - 小字界
  - 道路敷
  - 水路敷
  - 堤防敷
  - 法95条6項該当地
  - 筆界
  - 123-4 地番

工事名	平成 年度
袋井市川井北士地区画整理事業	
工事箇所	袋井市川井地内
図面の種類	地誌(公図)転写図
縮尺	1:500 図面番号 業中
測量年月日	・ ・ ・ 設製年月日
袋 井 市	