

平面図 縮尺=1:500

袋井市 久能



IPNO IP.1  
I A 18-14-51

基準点座標一覧表

測点名	X座標	Y座標
ZT1231	-13746.357	-52991.100
ZT1234	-13752.228	-52992.210
ZT1235	-13760.482	-52984.900
ZT1236	-13766.491	-52986.190
T3	-13748.146	-52997.656
T8	-13770.611	-52990.803
T9	-13771.688	-52993.548
T10	-13762.148	-52995.654
T11	-13768.900	-53007.796
T12	-13755.680	-52997.651
T13	-13766.106	-53010.335
T14	-13788.110	-53026.035
T21	-13743.814	-53070.311
FT1	-13743.404	-52992.375
FT2	-13738.130	-52997.151
FT3	-13743.400	-52910.445
FT4	-13747.333	-52998.338
FT5	-13753.258	-52968.105
FT6	-13767.844	-52975.325

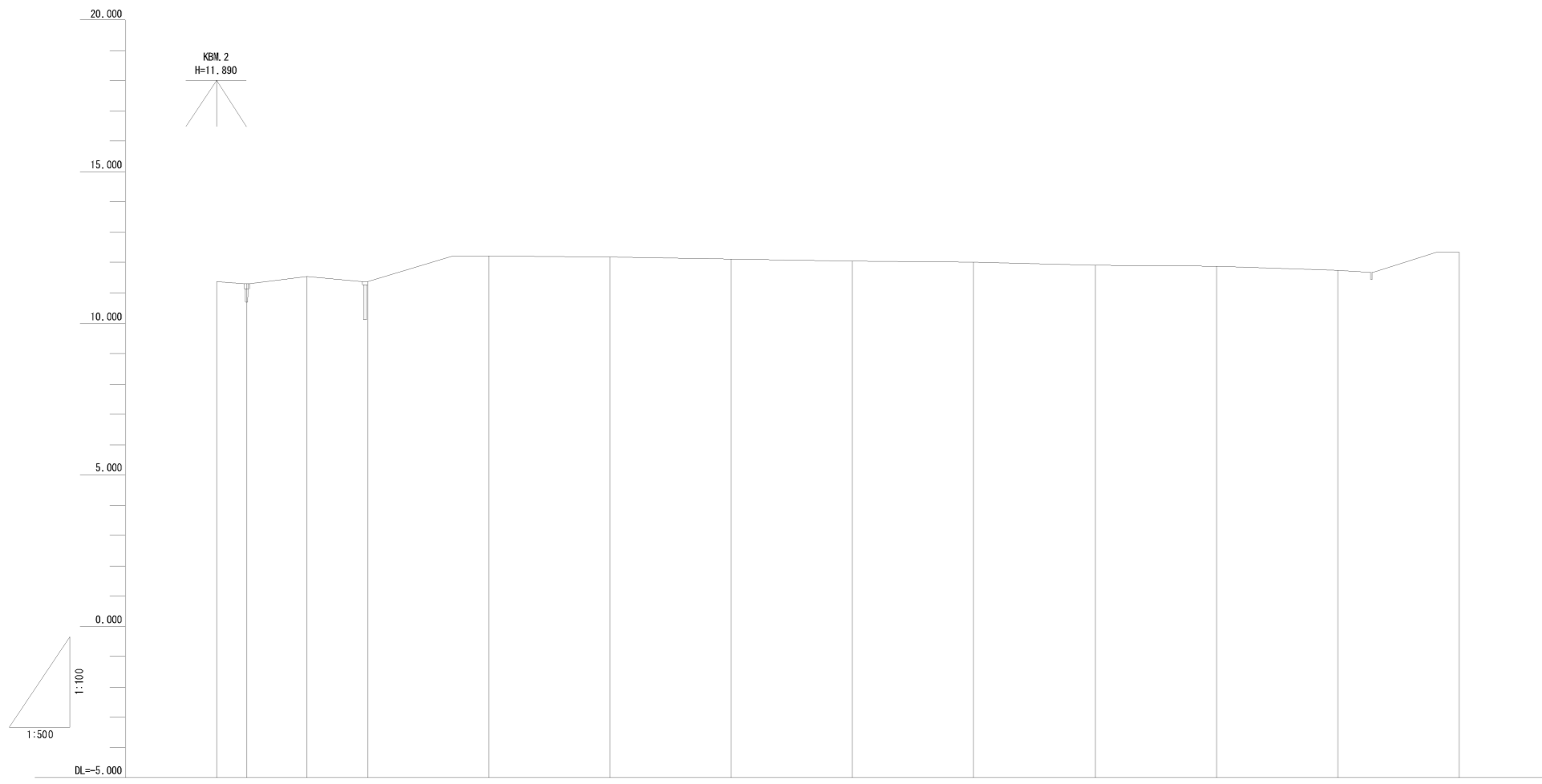
基準点座標一覧表

測点名	X座標	Y座標
FT7	-13747.251	-52925.635
FT8	-13761.049	-52928.742
FT9	-13756.352	-52919.610
FT10	-13746.147	-52965.692
FT11	-13750.356	-52982.116
FT12	-13741.439	-52919.381
FT13	-13748.687	-52977.683
FT14	-13745.854	-52973.570
FT15	-13739.854	-52964.353
FT16	-13734.944	-52977.835
FT17	-13745.927	-52918.655
FT18	-13761.447	-52920.651
FT19	-13765.859	-52979.822
FT20	-13769.246	-52961.139
FT21	-13767.467	-52995.439
FT22	-13755.947	-52985.315
FT23	-13759.913	-52965.635
FT24	-13757.091	-52965.394
FT25	-13761.106	-52989.917

中心線座標一覧表

測点名	X座標	Y座標
NL-2+15.000	-13747.524	-52900.679
NL-1	-13770.713	-52902.240
NL-1+10.000	-13771.960	-52904.962
NL 0	-13770.468	-52907.683
NL 1	-13762.223	-52912.127
NL 2	-13762.678	-52918.570
NL 3	-13763.733	-52924.013
NL 4	-13764.468	-52929.457
NL 5	-13765.243	-52934.900
NL 6	-13766.089	-52940.343
NL 7	-13766.763	-52945.786
NL 8	-13767.508	-52951.229
NL 9	-13768.263	-52956.673
NL 10	-13769.018	-52962.116
TR 1	-13769.697	-52967.559
NL 11	-13769.653	-52966.537
NL 12	-13769.671	-52965.600
NL 13	-13769.690	-52964.624
NL 14	-13769.708	-52963.667
NL 15	-13769.726	-52962.711
NL 16	-13769.745	-52961.754
NL 17	-13769.763	-52961.288
NL 18	-13769.781	-52960.541
NL18+1.250	-13768.333	-52960.467
NL18+5.000	-13761.786	-52960.327

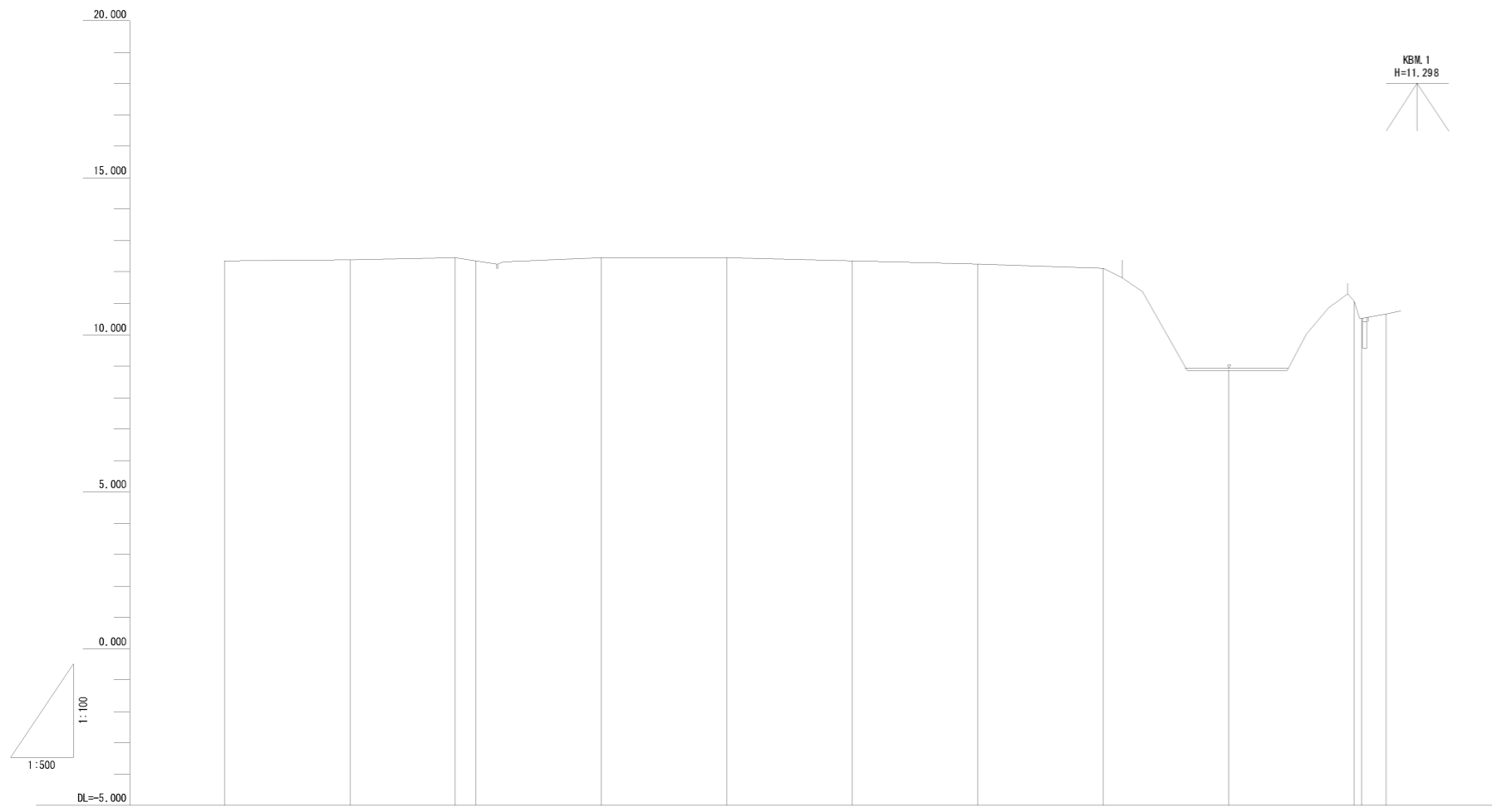
業務名	平成26年度 袋井市総合体育館整備に伴う測量業務
委託箇所	袋井市久能地内
図面の種類	平面図
縮尺	1:500
図面番号	業中
測量年月日	H26.11.10
設計年月日	H
事務所名	袋井市



勾配													
盛土													
切土													
計画高													
地盤高	11.37	11.30	11.55	11.37	12.23	12.18	12.13	12.04	12.00	11.89	11.87	11.76	12.36
追加距離	-25.000	-20.000	-10.000	0.000	20.000	40.000	60.000	80.000	100.000	120.000	140.000	160.000	180.000
単距離	5.000	10.000	10.000	0.000	20.000	20.000	20.000	20.000	20.000	20.000	20.000	20.000	20.000
測点	NO.-2 +15.000	NO.-1	NO.-1 +10.000	NO.0	NO.1	NO.2	NO.3	NO.4	NO.5	NO.6	NO.7	NO.8	NO.9
曲線													

NO.-2+15.000~NO.9

業務名	平成26年度 袋井市総合体育館整備に伴う測量業務		
委託箇所	袋井市久能地内		
図面の種類	縦断面図(2-1)		
縮尺	V=1:100 H=1:500	図面番号	業中
測量年月日	H26年11月7日	設計年月日	H
事務所名	袋井市		



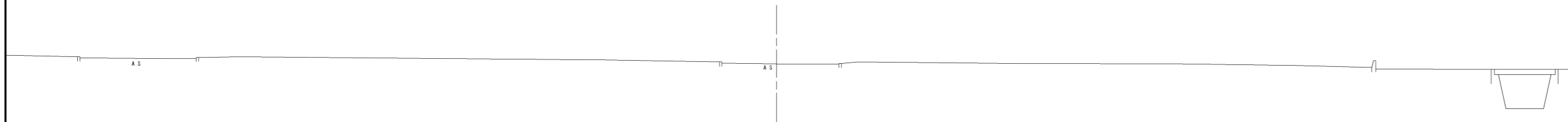
勾配													
盛土													
切土													
計画高													
地盤高	12.38	12.40	12.46	12.35	12.45	12.45	12.36	12.26	12.12	8.85	11.07	10.54	10.65
追加距離	180.000	200.000	216.753	220.000	240.000	260.000	280.000	300.000	320.000	340.000	360.000	361.250	365.000
単距離	20.000	20.000	16.753	3.247	20.000	20.000	20.000	20.000	20.000	20.000	20.000	1.250	3.750
測点	NO. 9	NO. 10	IP. 1	NO. 11	NO. 12	NO. 13	NO. 14	NO. 15	NO. 16	NO. 17	NO. 18+1.250	NO. 18+5.000	
曲線													

NO. 9 ~ (E. P.) NO. 18+5.000

業務名	平成26年度 袋井市総合体育館整備に伴う測量業務		
委託箇所	袋井市久能地内		
図面の種類	縦断面図 (2-2)		
縮尺	V=1:100 H=1:500	図面番号	業中
測量年月日	H26年11月7日	設計年月日	H
事務所名	袋井市		

NO. -1+10.000

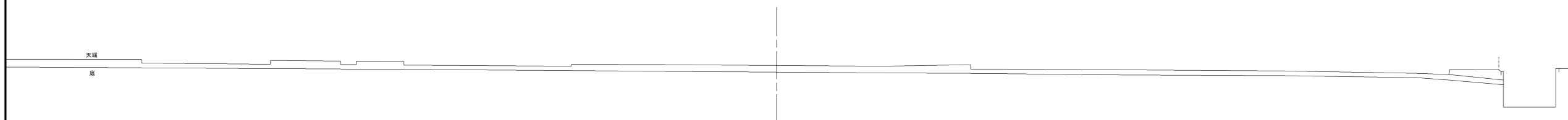
GH=11.55  
FH=



DL=2,000

NO. -1

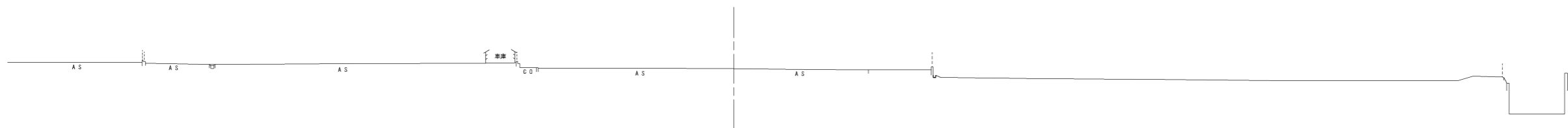
GH=11.30  
FH=



DL=2,000

NO. -2+15.000

GH=11.37  
FH=



DL=2,000

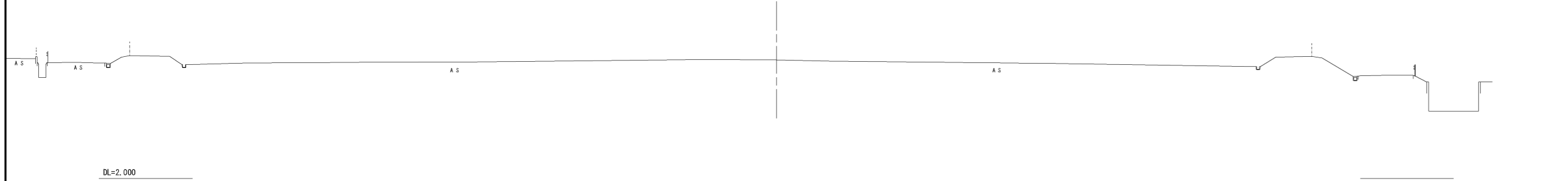
NO. -2+15.000~NO. -1+10.000

業務名	平成26年度 袋井市総合体育館整備に伴う測量業務		
委託箇所	袋井市久能地内		
図面の種類	横断面図(9-1)		
縮尺	1:200	図面番号	業中
測量年月日	H26年11月10日	設計年月日	H
事務所名	袋井市		

NO. 2

GH=12.18

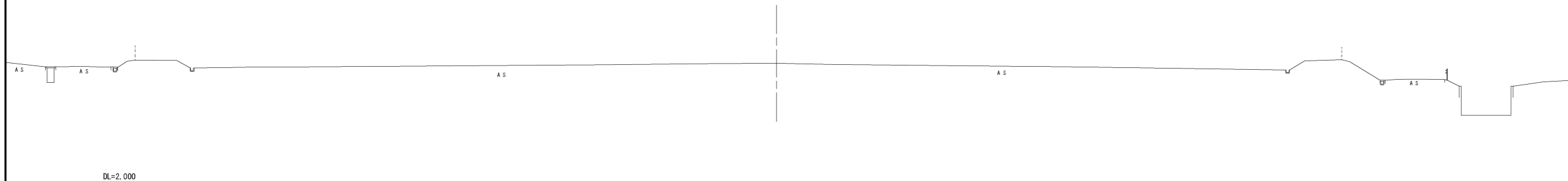
FH=



NO. 1

GH=12.23

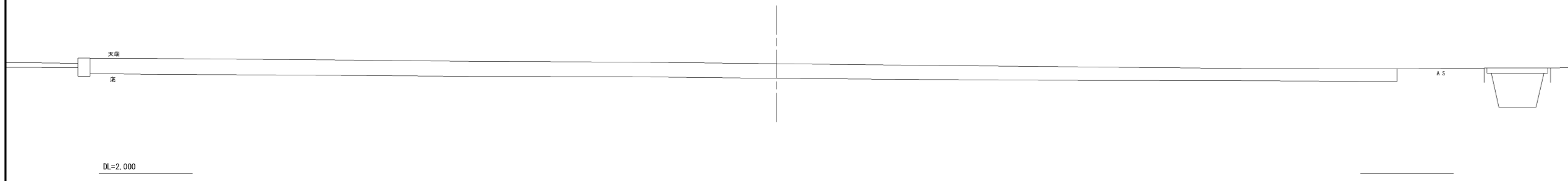
FH=



NO. 0

GH=11.37

FH=

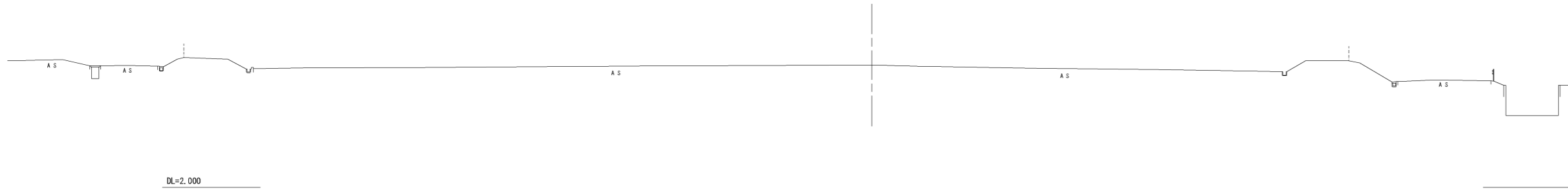


NO. 0~NO. 2

業務名	平成26年度 袋井市総合体育館整備に伴う測量業務		
委託箇所	袋井市久能地内		
図面の種類	横断面図(9-2)		
縮尺	1:200	図面番号	業中
測量年月日	H26年11月10日	設計年月日	H
事務所名	袋井市		

NO. 5

GH=12.00  
FH=



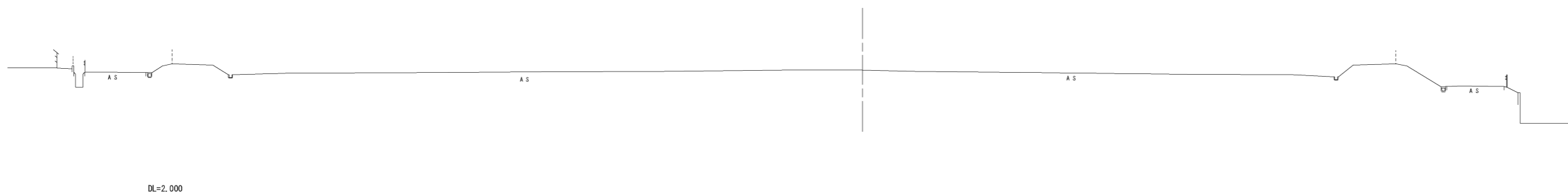
NO. 4

GH=12.04  
FH=



NO. 3

GH=12.13  
FH=

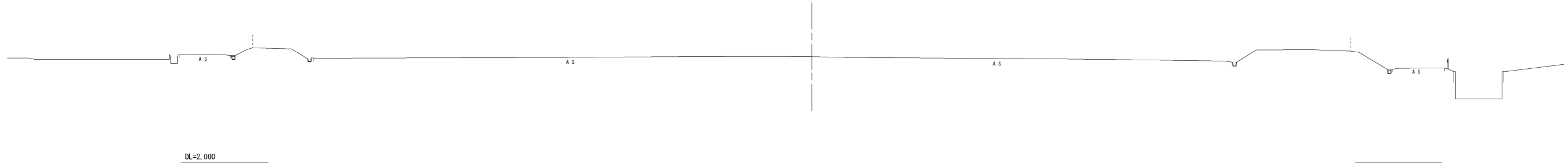


NO. 3~NO. 5

業務名	平成26年度 袋井市総合体育館整備に伴う測量業務		
委託箇所	袋井市久能地内		
図面の種類	横断面図(9-3)		
縮尺	1:200	図面番号	業中
測量年月日	H26年11月10日	設計年月日	H
事務所名	袋井市		

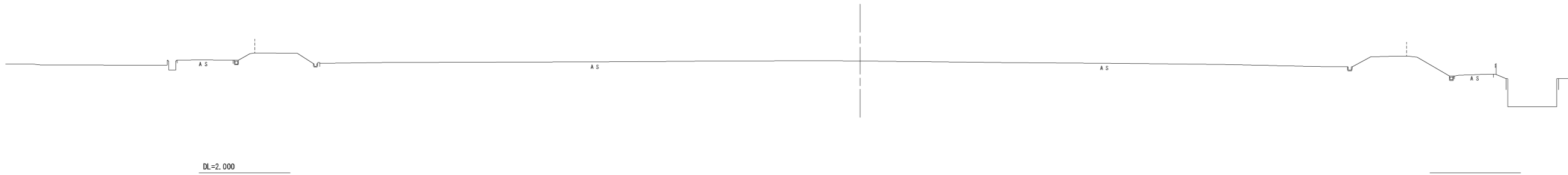
NO. 8

GH=11.76  
FH=



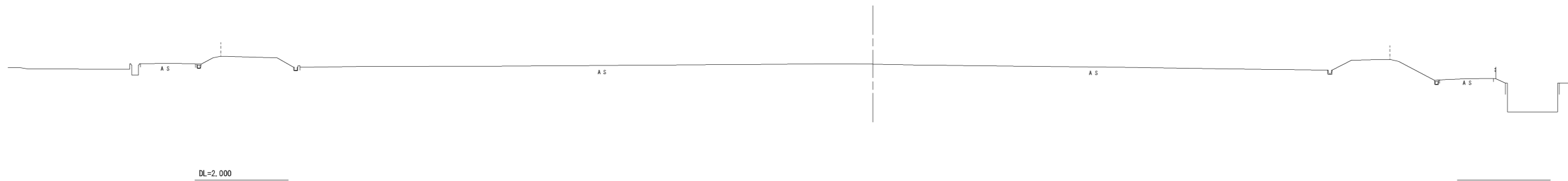
NO. 7

GH=11.87  
FH=



NO. 6

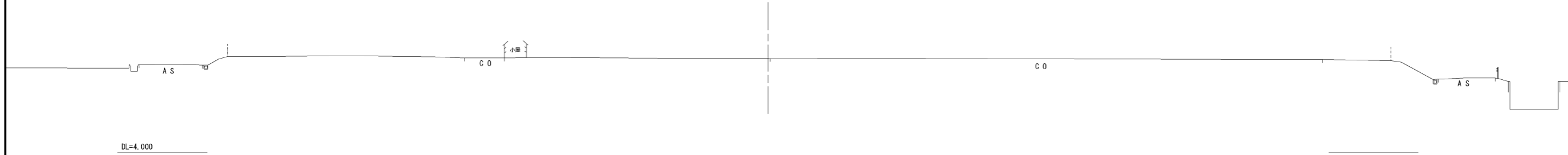
GH=11.93  
FH=



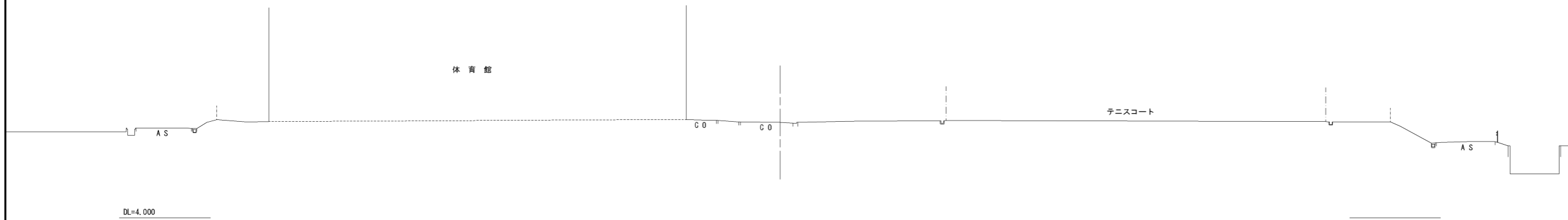
NO. 6~NO. 8

業務名	平成26年度 袋井市総合体育館整備に伴う測量業務		
委託箇所	袋井市久能地内		
図面の種類	横断面図(9-4)		
縮尺	1:200	図面番号	業中
測量年月日	H26年11月10日	設計年月日	H
事務所名	袋井市		

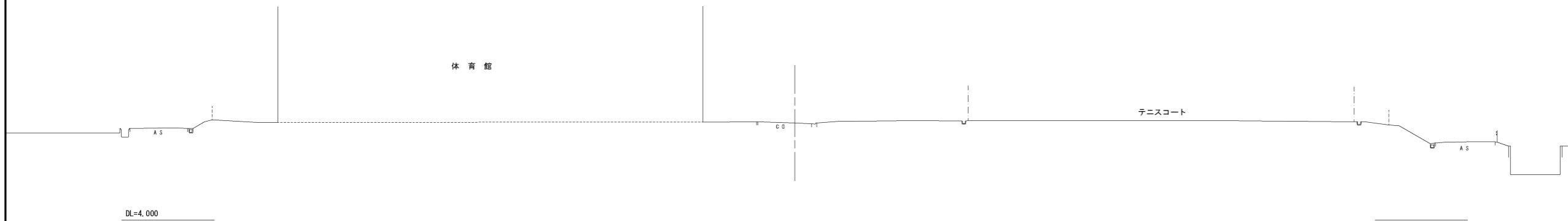
IP. 1 (A)  
 NO. 10+16. 753  
 GH=12. 46  
 FH=



NO. 10  
 GH=12. 40  
 FH=



NO. 9  
 GH=12. 36  
 FH=



NO. 9~ (IP. 1) NO. 10+16. 753 (A)

業務名	平成26年度 袋井市総合体育館整備に伴う測量業務		
委託箇所	袋井市久能地内		
図面の種類	横断面図 (9-5)		
縮尺	1:200	図面番号	業中
測量年月日	H26年11月10日	設計年月日	H
事務所名	袋井市		



NO. 12

GH=12.45

FH=




DL=4.000

NO. 11

GH=12.35

FH=

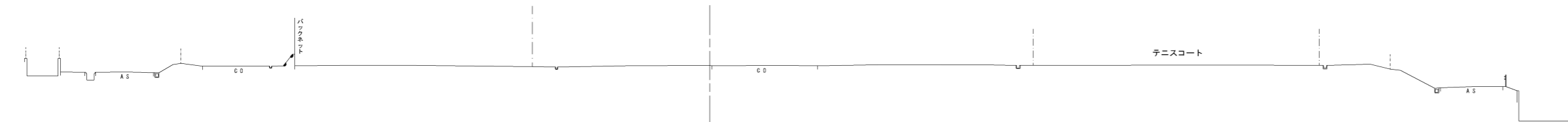


DL=4.000

IP. 1 (B)  
NO. 10+16.753

GH=12.46

FH=



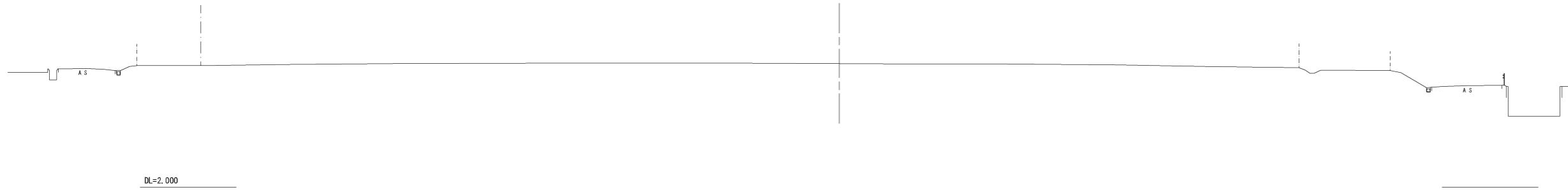
DL=4.000

(IP. 1)NO. 10+16.753(B)~NO. 12

業務名	平成26年度 袋井市総合体育館整備に伴う測量業務		
委託箇所	袋井市久能地内		
図面の種類	横断面図(9-6)		
縮尺	1:200	図面番号	業中
測量年月日	H26年11月10日	設計年月日	H
事務所名	袋井市		

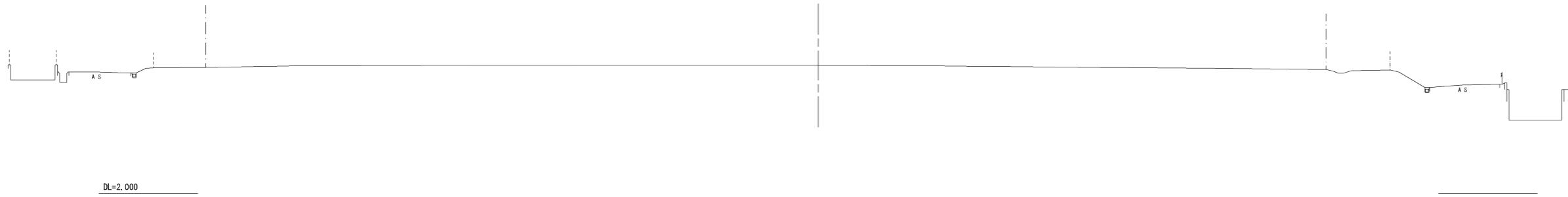
NO. 15

GH=12.26  
FH=



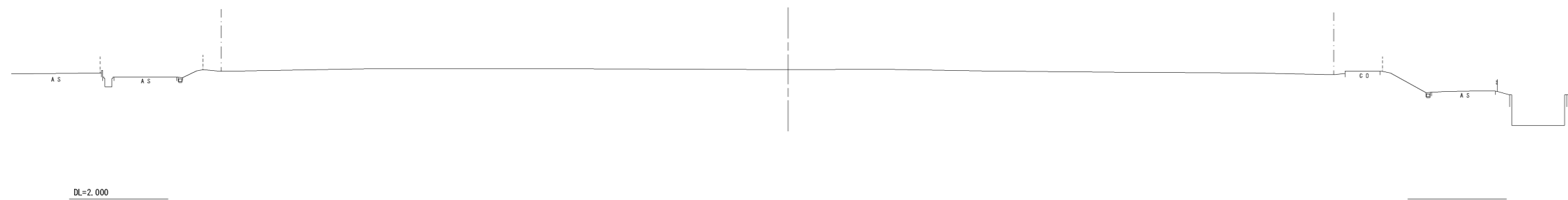
NO. 14

GH=12.36  
FH=



NO. 13

GH=12.45  
FH=

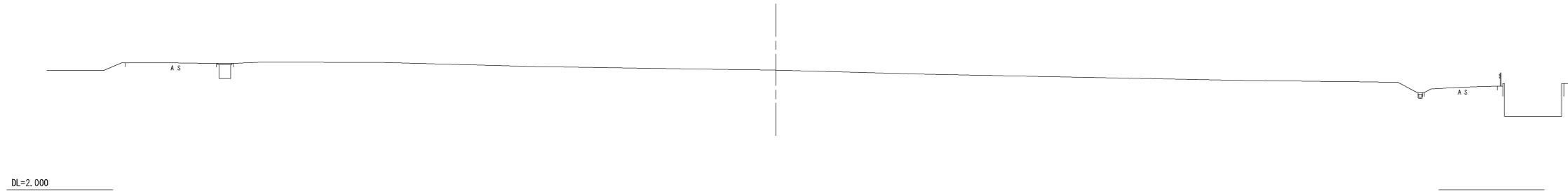


NO. 13~NO. 15

業務名	平成26年度 袋井市総合体育館整備に伴う測量業務		
委託箇所	袋井市久能地内		
図面の種類	横断面図 (9-7)		
縮尺	1:200	図面番号	業中
測量年月日	H26年11月10日	設計年月日	H
事務所名	袋井市		

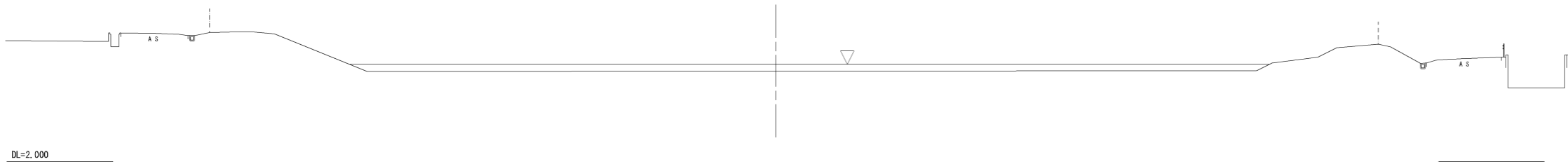
NO. 18

GH=11.07  
FH=



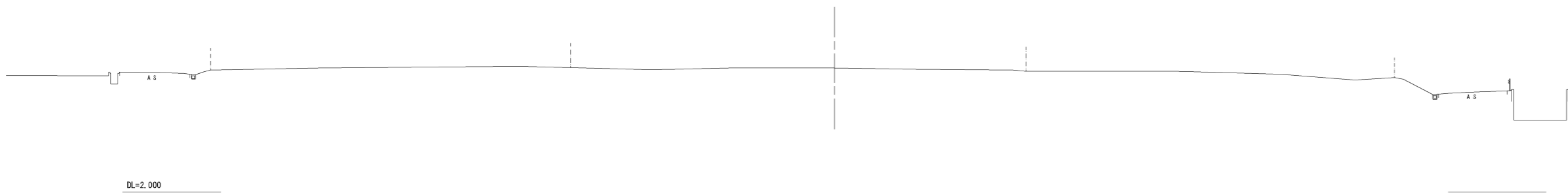
NO. 17

GH=8.85  
FH=



NO. 16

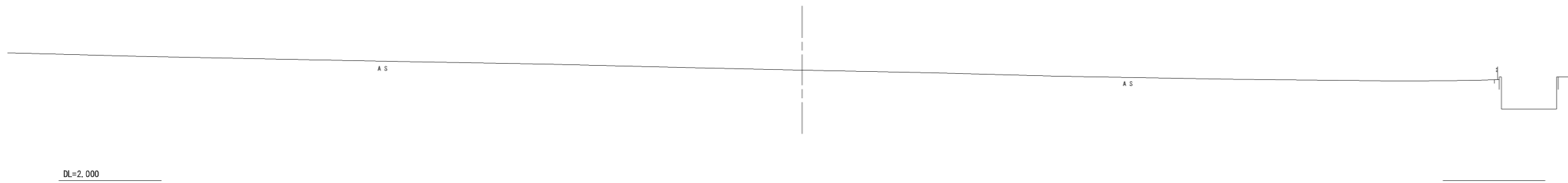
GH=12.12  
FH=



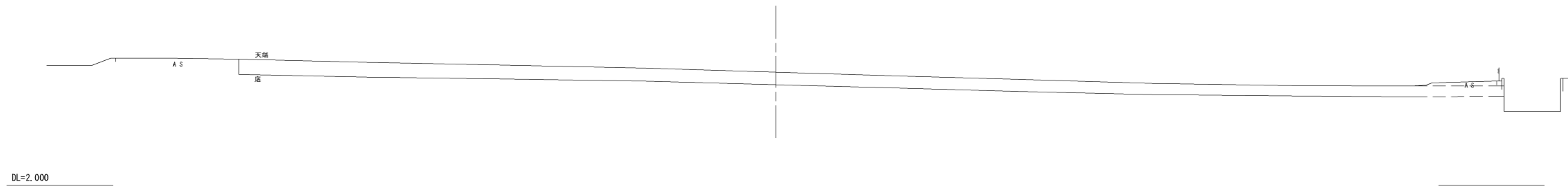
NO. 16~NO. 18

業務名	平成26年度 袋井市総合体育館整備に伴う測量業務		
委託箇所	袋井市久能地内		
図面の種類	横断面図(9-8)		
縮尺	1:200	図面番号	業中
測量年月日	H26年11月10日	設計年月日	H
事務所名	袋井市		

E. P  
 NO. 18+5.000  
 ⑧=10.65  
 FH=



NO. 18+1.250  
 ⑧=10.54  
 FH=



NO. 18+1.250 ~ (E. P) NO. 18+5.000

業務名	平成26年度 袋井市総合体育館整備に伴う測量業務
委託箇所	袋井市久能地内
図面の種類	横断面図 (9-9)
縮尺	1:200
図面番号	業中
測量年月日	H26年11月10日
設計年月日	H
事務所名	袋井市