



東同笠・大野地区命山 (寄木の丘)

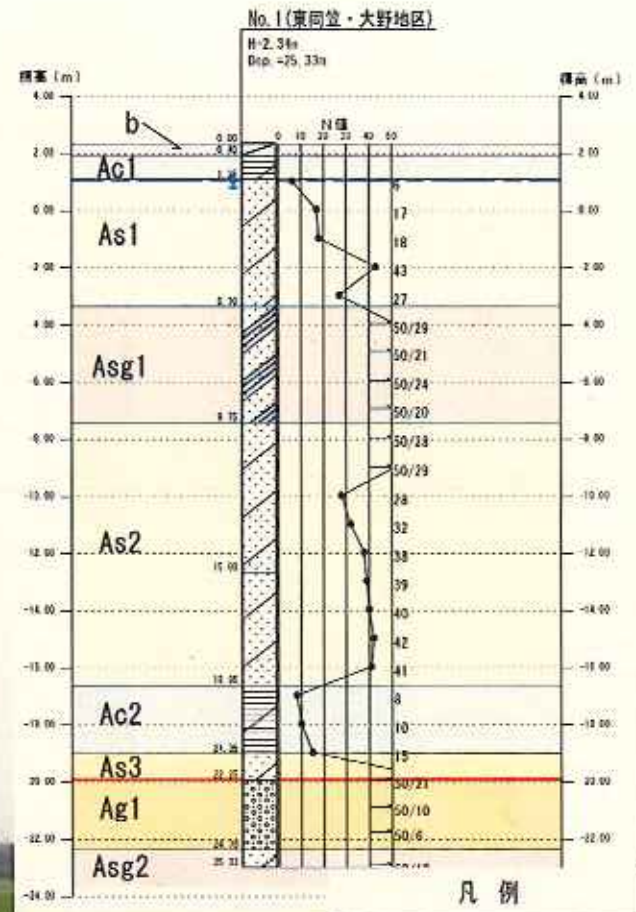
～命山が出来るまで～



着手前(全景)



地質調査(測量・実施設計時)



層名	土質名	質地	記号
調査 点	層 2	硬土(中硬土)~ 硬土	2
	試験層1粘土	硬土(中硬土)	2.1
	試験層1砂	硬土(中硬土)	2.1
	試験層1砂	硬土(中硬土)	2.1.1
	試験層2砂	硬土(中硬土)	2.2
	試験層2粘土	硬土(中硬土)	2.2
	試験層2砂	硬土(中硬土)	2.2
	試験層1砂	硬土(中硬土)	2.1
	試験層1砂	硬土(中硬土)	2.1.1
	試験層2砂	硬土(中硬土)	2.2.1

———— 地面線
 - - - - 地下水位
 ● 調査点上の調査結果



工事名	東阿久保大規模内陸山岳掘削工事 (取壊し掘削)
工種	掘削工事
位置	No.4
表土掘削 完了	

表土除去状況



表土除去完了(全景)



地盤改良 区画割り



地盤改良 使用機械 動作確認



地盤改良 施工状況



地盤改良 改良土品質確認



地盤改良完了(全景)



上砂敷均状況



転圧状況



法面整形状況




盛土施工状況



盛土工 施工状況



盛土工 施工完了



法面張芝施工完了(張芝・日土)



整備完了



整備完了