

袋井市の農業

2015年農林業センサス結果書



農林業センサス

袋 井 市

(平成29年 3 月発行)

はじめに

本書は、平成27年2月1日を調査期日として実施した「2015年農林業センサス（統計法（平成19年法律第53号）第2条第4項に規定する基幹統計）」の袋井市分の結果をまとめたものです。「農林業センサス」は1950年の調査から5年ごとに実施されています。

本書が袋井市の農林業発展のため、参考資料として各方面で広くご利用いただければ幸いです。

なお、この調査の実施にあたり格別のご協力をいただきました農家、林家の皆様をはじめ、調査員、指導員及び関係各位に対し、厚くお礼申し上げます。

平成29年3月

袋井市企画財政部企画政策課

目 次

利用者のために	1
調査結果の概要	8
1 総農家	8
(1) 総農家数の推移	8
(2) 経営耕地面積の推移(農業経営体)	9
(3) 専兼業別農家数(販売農家)	10
(4) 主副業別農家数(販売農家)	11
(5) 農産物販売金額規模別経営体数(農業経営体)	12
2 家族農業経営	13
(1) 家族農業経営の年齢別世帯員数(販売農家)	13
(2) 家族農業経営の就業状態別農家世帯員数(15歳以上、販売農家)	14
(3) 農業後継者の有無別農家数(販売農家)	15
3 農作業の委託・受託(販売農家)	16
4 土地	17
(1) 経営耕地面積(農業経営体)	17
(2) 経営体数と耕地面積(農業経営体)	18
5 農産物	19
(1) 農産物販売金額1位の部門別・出荷先別経営体数(販売農家)	19
(2) 販売目的で作付け(栽培)した作物の類別作付(栽培)農家数(販売農家)	20
6 施設園芸に使用したハウス・ガラス室面積規模別経営体数及び面積 (農業経営体)	21
7 農業用機械(販売農家)	22
8 林業(林業経営体)	22

統計表

1 農林業経営の特徴	23
(1) 農林業経営体数	23
(2) 農産物販売金額規模別農家数（販売農家）	26
2 土 地	29
(1) 経営耕地面積規模別経営体数（農業経営体）	29
(2) 経営耕地面積（農業経営体）	32
3 労 働 力	35
常雇・臨時雇のべ人日数（農業経営体）	35
4 農 産 物	38
販売目的で作付け（栽培）した作物の類別作付（栽培）面積（販売農家）	38
5 農作業の受託	41
農作業を受託した経営体の事業部門別経営体数（農業経営体）	41
6 家族農業経営	44
専兼業別・主副業別農家数（販売農家）	44
7 畜 産	47
家畜等を販売目的で飼養している農家数と飼養頭羽数（販売農家）	47
8 山林の状況	48
(1) 所有山林面積規模別面積（林業経営体）	48
(2) 保有山林面積規模別面積（林業経営体）	48

県内市町別統計表

1 農林業経営体数	49
2 組織形態別経営体数（農業経営体）	50
3 経営耕地面積規模別経営体数（農業経営体）	52
4 農産物販売金額規模別経営体数（農業経営体）	54
5 単一経営経営体数（農業経営体）	56
6 準単一複合経営及び複合経営経営体数（農業経営体）	58
7 経営耕地の状況（農業経営体）	62
8 借入耕地のある経営体数と借入耕地面積（農業経営体）	66
9 貸付耕地のある経営体数と貸付耕地面積（農業経営体）	67
10 水稲作受託作業種類別経営体数（農業経営体）	68
11 保有山林面積規模別経営体数（林業経営体）	69

利用者のために

1 調査の目的

「2015年農林業センサス」は、農林業に関する基礎データを作成し、食料・農業・農村基本計画及び森林・林業基本計画に基づく諸施策並びに農林業に関する諸統計調査に必要な基礎資料を整備するとともに、地域の農林業の実態を明らかにすることを目的としたものである。

2 調査の対象

「7用語の解説」中の「農林業経営体」に該当するすべての農林業経営体を対象とする。

3 調査の根拠法規

調査は、統計法(平成19年法律第53号)、統計法施行令(平成20年政令第344号)及び農林業センサス規則の規定に基づき実施した。

4 調査期日

平成27年2月1日現在で実施した。

5 調査方法、調査系統等

農林水産省—都道府県—市区町村—指導員—調査員の実施系統で行う調査員調査で、農林業経営体による自計調査により実施した。

6 数値について

(1) 統計数値については、各単位ごとに四捨五入しており、合計と内訳の計が一致しないことがある。また、解説中の各表の増減数、増減率、構成比や統計表中の構成比等は、四捨五入前の原数値により算出しているため、表上の数値で算出したものと若干の差が生じる場合もある。

(2) 表中に用いた記号は以下のとおりである。

- 「 0 」 …… 単位に満たないもの (例: 0.4ha → 0ha)
- 「 — 」 …… 調査は行ったが、事実でないもの
- 「 … 」 …… 事実不詳又は調査を欠くもの
- 「 △ 」 …… 減少したもの
- 「 X 」 …… 個人、法人またはその他の団体の個々の秘密に属する事項を秘匿するため統計数値を公表しないもの

7 用語の解説

農林業経営体

農林産物の生産を行うか又は委託を受けて農林業作業を行い、生産又は作業に係る面積・頭数が、次の規定のいずれかに該当する事

業を行う者をいう。

ア 経営耕地面積が30 a 以上の規模の農業

イ 農作物の作付面積又は栽培面積、家畜の飼養頭羽数又は出荷羽数、その他の事業の規模が次の農林業経営体の外形基準以上の農業

①露地野菜作付面積 15 a ②施設野菜栽培面積 350㎡

③果樹栽培面積 10 a ④露地花き栽培面積 10 a

⑤施設花き栽培面積 250㎡ ⑥搾乳牛飼養頭数 1頭

⑦肥育牛飼養頭数 1頭 ⑧豚飼養頭数 15頭

⑨採卵鶏飼養羽数 150羽 ⑩ブロイラー年間出荷羽数 1,000羽

⑪その他 調査期日前1年間における農業生産物の総販売額50万円に相当する事業の規模

ウ 権原に基づいて育林又は伐採（立木竹のみを譲り受けてする伐採を除く）を行うことができる山林（以下「保有山林」という）の面積が3 ha以上の規模の林業（調査実施年を計画期間に含む「森林施業計画」を策定している者又は調査期日前5年間に継続して林業を行い育林又は伐採を実施した者に限る）

エ 農作業の受託の事業

オ 委託を受けて行う育林若しくは素材生産又は立木を購入して行う素材生産の事業（ただし、素材生産については、調査期日前1年間に200㎡以上の素材を生産した者に限る）

農業経営体

「農林業経営体」の規定のうちア、イ、エのいずれかに該当する事業を行う者をいう。

林業経営体

「農林業経営体」の規定のうちウ、オのいずれかに該当する事業を行う者をいう。

家族経営体

世帯で事業を行う者をいう。

組織経営体

世帯で事業を行わない者（家族経営でない経営体）をいう。

法人化している
（法人経営体）

「農業経営体」の規定のうち、法人化して事業を行う者をいう（一戸一法人も含まれる）。

農事組合法人

農業協同組合法（昭和22年法律第132号）に基づき農業生産について協業を図ることにより、共同の利益を増進することを目的として設立された法人をいう。

会社

以下に該当するものをいう。

・株式会社

会社法（平成17年法律第86号）に基づき、株式会社の組織形態をとっているものをいう。なお、会社法の施行に伴う関係法律の整備等に関する法律（平成17年法律第87号）に定める特例有限会社の組織形態をとっているものを含む。

・合名、合資会社	会社法（平成17年法律第86号）に基づき、合名会社または合資会社の組織形態をとっているものをいう。
・合同会社	会社法（平成17年法律第86号）に基づき、合同会社の組織形態をとっているものをいう。
各種団体	以下に該当するものをいう。
・農協	農業協同組合法に基づき組織された組合で、農業協同組合、農業協同組合の連合組織（経済連等）が該当する。
・森林組合	森林組合法（昭和53年法律第36号）に基づき組織された組合で、森林組合、生産森林組合、森林組合連合会が該当する。
・その他の各種団体	農業災害補償法（昭和22年法律第185号）に基づき組織された農業共済組合や農業関係団体、または森林組合以外の組合、愛林組合、林業研究グループ等の団体が該当する。林業公社（第3セクター）もここに含める。
その他の法人	農事組合法人、会社及び各種団体以外の法人で、特例民法法人、一般社団法人、一般財団法人、宗教法人、医療法人などが該当する。
経営耕地	<p>調査期日現在で農林業経営体が経営している耕地（けい畔を含む田、樹園地及び畑）をいい、自ら所有し耕作している耕地（自作地）、他から借りて耕作している耕地（借入耕地）の合計である。土地台帳の地目や面積に関係なく、実際の地目別の面積とした。</p> <p>経営耕地＝所有地（田、畑、樹園地）－ 貸付耕地－耕作放棄地＋借入耕地</p>
田	<p>耕地のうち、水をたたえるためのけい畔のある土地をいう。</p> <p>水をたたえるということは、人工かんがいによるものだけではなく、自然に耕地がかんがいされるようなものも含めた。したがって、天水田、湧水田なども田とした。</p> <p>(1) 陸田（もとは畑であったが、現在はけい畔を作り水をたたえるようにしてある土地や湛水のためビニールを張り水稻を作っている土地）も田とした。</p> <p>(2) ただし、もとは田であってけい畔が残っていても、果樹・桑・茶など永年性の木本性周年作物を栽培している耕地は田とせず樹園地とした。</p> <p>また、同様にさとうきびを栽培していれば普通畑とした。</p> <p>なお、水をたたえるためのけい畔を作らず畑地にかんがいでいる土地は、たとえ稲を作っていても畑とした。</p>
畑	耕地のうち、田と樹園地を除いた耕地をいう。

樹園地	<p>木本性周年作物を規則的又は連続的に栽培している土地で果樹、茶、桑などが1 a以上まとまっているもの（一定のうね幅及び株間を持ち、前後左右に連続して栽培されていることをいう）で肥培管理している土地をいう。</p> <p>花木類などを5年以上栽培している土地もここに含めた。</p> <p>樹園地に間作している場合は、利用面積により普通畑と樹園地に分けて計上した。</p>
借入耕地	<p>他人から耕作を目的に借り入れている耕地をいう。</p>
保有山林	<p>世帯又は組織が単独で経営できる山林をいい、個人、会社等が実際に所有している山林（所有山林）から山林として使用する目的で貸している土地（貸付林）を除いたものに、山林として使用する目的で借りている土地（借入林）を加えたものをいう。</p>
単一経営経営体	<p>農産物販売金額のうち、主位部門の農産物販売金額が8割以上の経営体をいう。</p>
複合経営経営体	<p>単一経営以外をいい、農産物販売金額のうち、主位部門の農産物販売金額が8割未満（販売のなかった経営体を除く）の経営体をいう。</p>
販売目的の作物	<p>販売目的で作付け（栽培）した作物であり、自給用のみを作付け（栽培）した場合は含めない。</p> <p>また、販売目的で作付け（栽培）したものを、たまたま一部自給向けにした場合は含めた。</p>
乳用牛	<p>現在搾乳中の牛（乾乳中の牛を含む）のほか、将来搾乳する目的で飼っている牛、種牛（種牛候補を含む）及びと殺前に一時肥育している乳廃牛をいう。</p> <p>なお、肉用として肥育している未經産牛や肉用のおす牛、産後すぐ（1週間程度）に肉用として売る予定の子牛は、ここには含めずに肉用牛に含めた。</p>
肉用牛	<p>肉用を目的として飼養している乳用牛以外の牛をいう。</p> <p>乳用牛、肉用牛の区分は、品種区分ではなく、利用目的によって区分しており、乳用種のおすばかりでなく、子取り用のめす牛や未經産のめす牛も肥育を目的として飼養している場合は肉用牛とした。</p>
豚	<p>自ら肥育し、肉用として販売することを目的に飼養している豚及び子取り用に飼養している6か月齢以上のめす豚をいう。</p>
採卵鶏	<p>卵の販売目的で飼養している鶏（ひなどりを含む）をいう。</p> <p>種鶏やブロイラー、愛玩用の東天紅・尾長鳥・ちゃぼなどは含まない。なお、廃鶏も調査期日現在でまだ飼養していれば、便宜上ここに含めた。</p>

ブロイラー 当初から食用に供する目的で飼養し、原則としてふ化後3か月未満で肉用として出荷した鶏をいう。
肉用種、卵用種は問わない。

農作業の受託 自分の持っている機械（借入れを含む）を使ってよその農作業を個人的に請け負ったものと、複数の農家の組織活動として請け負ったものの両方を含む。

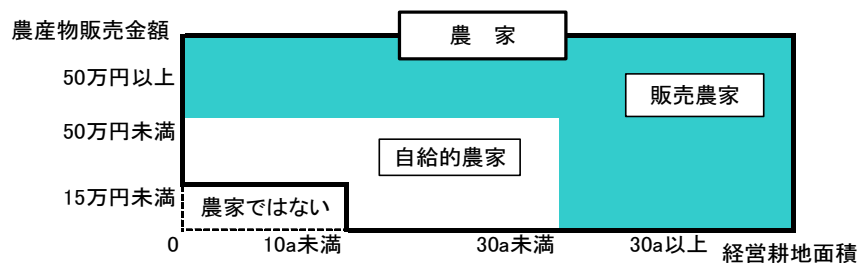
所有台数 機械の購入者ではなく、実際に機械を管理している者をその機械を所有している者とみなした。
また、数戸で共有している機械で、現在、当該調査客体が保管・管理している機械も含めた。

農家 経営耕地面積が10 a 以上又は調査期日前1年間に於ける農産物販売額が15万円以上の世帯をいう。

販売農家 販売農家経営耕地面積が30 a 以上又は調査期日前1年間に於ける農産物販売金額が50万円以上の農家をいう。

自給的農家 自給的農家経営耕地面積が30 a 未満で、かつ、調査期日前1年間に於ける農産物販売金額が50万円未満の農家をいう。

土地持ち非農家 農家以外で耕地及び耕作放棄地を合わせて5 a 以上所有している世帯をいう。



主業農家 農業所得が主（農家所得の50%以上が農業所得）で、調査期日前1年間に自営農業に60日以上従事している65歳未満の世帯員がいる農家をいう。

準主業農家 農外所得が主（農家所得の50%未満が農業所得）で、調査期日前1年間に自営農業に60日以上従事している65歳未満の世帯員がいる農家をいう。

副業的 調査期日前1年間に自営農業に60日以上従事している65歳未満の世帯員がいない農家（主業農家及び準主業農家以外の農家）をいう。

農業専従者 調査期日前1年間に自営農業に150日以上従事した者をいう。

専業農家 世帯員の中に兼業従事者が1人もいない農家をいう。

兼業農家	兼業農家世帯員の中に兼業従事者が1人以上いる農家をいう。
兼業従事者	兼業従事者調査期日前1年間に他に雇用されて仕事に従事した者又は自営農業以外の自営業に従事した者をいう。
第1種兼業農家 第2種兼業農家	農業所得を主とする兼業農家をいう。 第2種兼業農家農業所得を従とする兼業農家をいう。
生産年齢人口	生産年齢人口15～64歳の者をいう。
農業後継者	15歳以上の世帯員で、次の代でその家の農業経営を継承する者をいう（予定者を含む。）。
農業従事者	15歳以上の世帯員のうち、調査期日前1年間に自営農業に従事した者をいう。
農業就業人口	農業従事者（自営農業に従事した世帯員）のうち、調査期日前1年間に自営農業のみに従事した者又は農業とそれ以外の仕事の両方に従事した者のうち、自営農業が主の者をいう。
基幹的農業従事者	農業就業人口（自営農業に主として従事した世帯員）のうち、ふだん仕事として主に自営農業に従事している者をいう。
雇用者	雇用者は、農業経営のために雇った「常雇い」及び「臨時雇い」（手間替え・ゆい（労働交換）、手伝い（金品の授受を伴わない無償の受け入れ労働）を含む）の合計をいう。
・常雇い	主として農業経営のために雇った人で、雇用契約（口頭の契約でもかまわない）に際し、あらかじめ7か月以上の期間を定めて雇った人期間を定めずに雇った人を含む）のことをいう。
・臨時雇い	日雇、季節雇いなど農業経営のために臨時雇いした人で、手間替え・ゆい（労働交換）、手伝い（金品の授受を伴わない無償の受け入れ労働）を含む。 なお、農作業を委託した場合の労働は含まない。 また、主に農業経営以外の仕事のために雇っている人が農繁期などに農業経営のための農作業に従事した場合や、7か月以上の契約で雇った人がそれ未満で辞めた場合を含む。
農業集落	市区町村の区域の一部において、農業上形成されている地域社会のことをいう。農業集落は、もともと自然発生的な地域社会であって、家と家とが地縁的、血縁的に結びつき、各種の集団や社会関係を形成してきた社会生活の基礎的な単位である。
農地	農地法（昭和27年法律第229号）に基づく耕作の目的に供される土

| 地をいう。

8 数値の比較について

2005年農林業センサス及び2010年世界農林業センサスでは、同一の世帯内で複数の者がそれぞれ独立した経営管理又は収支決算の下に、農業経営又は林業経営を行い、それぞれの経営が「農林業経営体」の規定のいずれかに該当する場合、それぞれを別の農林業経営体として調査を実施し、農林業経営体数としてカウントしていたが、2015年農林業センサスでは、調査対象者の負担軽減のため、複数の経営を有する世帯を1つの農林業経営体として調査を実施し、カウントするよう変更したため、留意する必要がある。

9 利用上の注意

- (1) 属人調査のため、市外の農業事業体が市内で経営する耕地は含まれず、市内の農業事業体が市外で経営する耕地は含んでいる。
したがって、〇〇集落の耕地面積として計上されているものは、その集落に居住している農家が経営している耕地の面積である。
- (2) 単位未満を四捨五入したことにより、総数と内訳を合計したものとが一致しない場合がある。構成比についても、個々の数値ごとに少数以下2位を四捨五入したため、合計は必ずしも100.0%にはならない。
- (3) 統計表における旧町村の区域は、次のとおりである。

旧町村名	対応地区名
旧袋井市	
袋井町	袋井西地区、袋井南地区、袋井北地区、豊愛知区
久努村	袋井東地区
今井村	今井地区
笠原村	笠原地区
田原村	田原地区
三川村	三川地区
山梨村	山梨地区
宇刈村	宇刈地区
旧浅羽町	
東浅羽村	浅羽東地区
西浅羽村	浅羽西地区
上浅羽村	浅羽北地区
幸浦村	浅羽南地区

調査結果の概要

1 総農家

(1) 総農家数の推移

平成27年2月1日現在の本市の農家数は1,401戸となり、5年間に316戸(18.4%)減少した。

このうち、販売農家は854戸、自給的農家は547戸で、5年間に販売農家は250戸(22.6%)、自給的農家は66戸(10.8%)減少した。

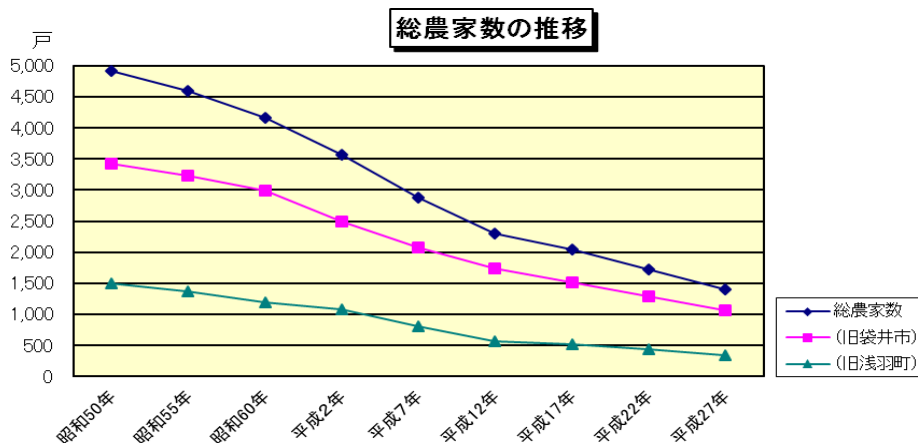
総農家数の推移

単位：戸、%

区分	総農家	販売農家	(構成比)	自給的農家	(構成比)
平成22年	1,717	1,104	64.3	613	35.7
平成27年	1,401	854	61.0	547	39.0
増減率	△18.4	△22.6		△10.8	

区分	昭和50年	昭和55年	昭和60年	平成2年	平成7年	平成12年
総農家数	4,918	4,594	4,169	3,565	2,878	2,299
(旧袋井市)	3,422	3,233	2,984	2,488	2,073	1,732
(旧浅羽町)	1,496	1,361	1,185	1,077	805	567

区分	平成17年	平成22年	平成27年
総農家数	2,041	1,717	1,401
(旧袋井市)	1,521	1,285	1,062
(旧浅羽町)	520	432	339



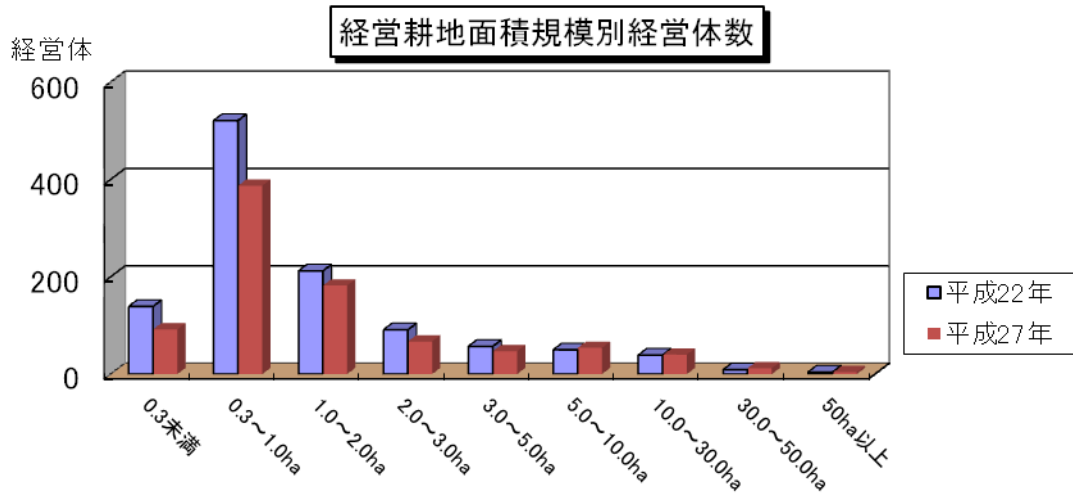
(2) 経営耕地面積の推移（農業経営体）

農業経営体について経営耕地規模別に経営体数を見ると、5年前と比べ「5.0ha～10.0ha」、「10.0ha～30.0ha」「30.0ha～50.0ha」「50ha以上」以外の各層で、経営体数が減少している。

経営耕地規模別面積経営体数

単位：経営体、%

区分	平成 22 年		平成 27 年		増減率
	経営体数	(構成比)	経営体数	(構成比)	
計	1,122	100.0	885	100.0	△21.1
0.3 未満	139	12.4	92	10.4	△33.8
0.3～1.0ha	521	46.4	387	43.7	△25.7
1.0～2.0ha	212	18.8	182	20.6	△14.2
2.0～3.0ha	91	8.1	67	7.6	△26.4
3.0～5.0ha	57	5.1	47	5.3	△17.5
5.0～10.0ha	50	4.5	54	6.1	8.0
10.0～30.0ha	39	3.5	40	4.5	2.6
30.0～50.0ha	9	0.8	12	1.4	33.3
50ha 以上	4	0.4	4	0.5	0.0



(3) 専兼業別農家数(販売農家)

販売農家について専兼業別農家数をみると、専業農家は253戸(構成比29.6%)、第1種兼業農家は200戸(同23.4%)、第2種兼業農家は401戸(同47.0%)であった。

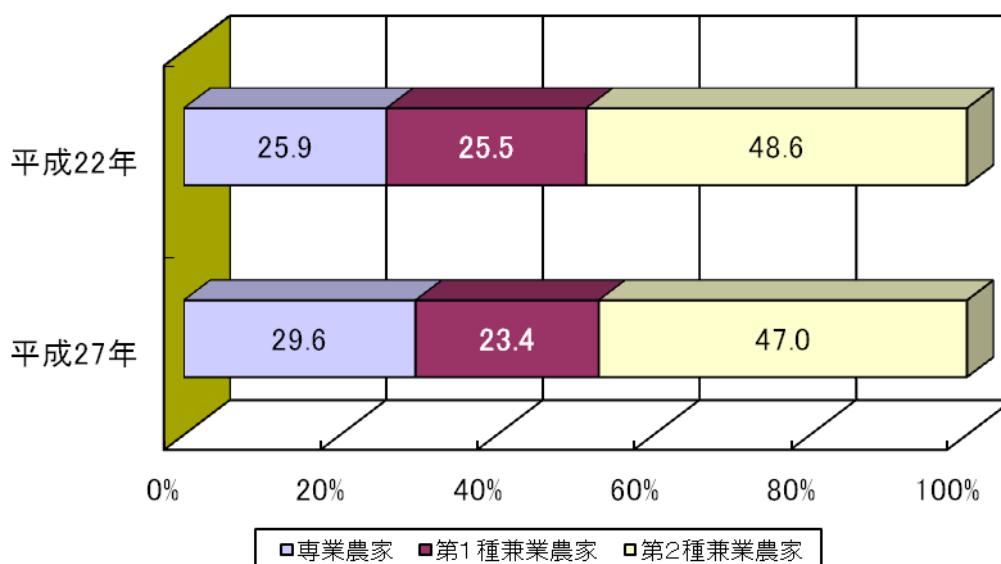
5年前と比較すると、専業農家は33戸(11.5%)減少、第1種兼業農家は81戸(28.8%)減少、第2種兼業農家は136戸(25.3%)減少している。

専兼業別農家数(販売農家)

単位：戸、%

区 分	平成22年	平成27年	増減率
計 (構成比)	1,104 100.0	854 100.0	△22.6
専業農家 (構成比)	286 25.9	253 29.6	△11.5
第1種兼業農家 (構成比)	281 25.5	200 23.4	△28.8
第2種兼業農家 (構成比)	537 48.6	401 47.0	△25.3

専兼業別農家数の構成比



(4) 主副業別農家数（販売農家）

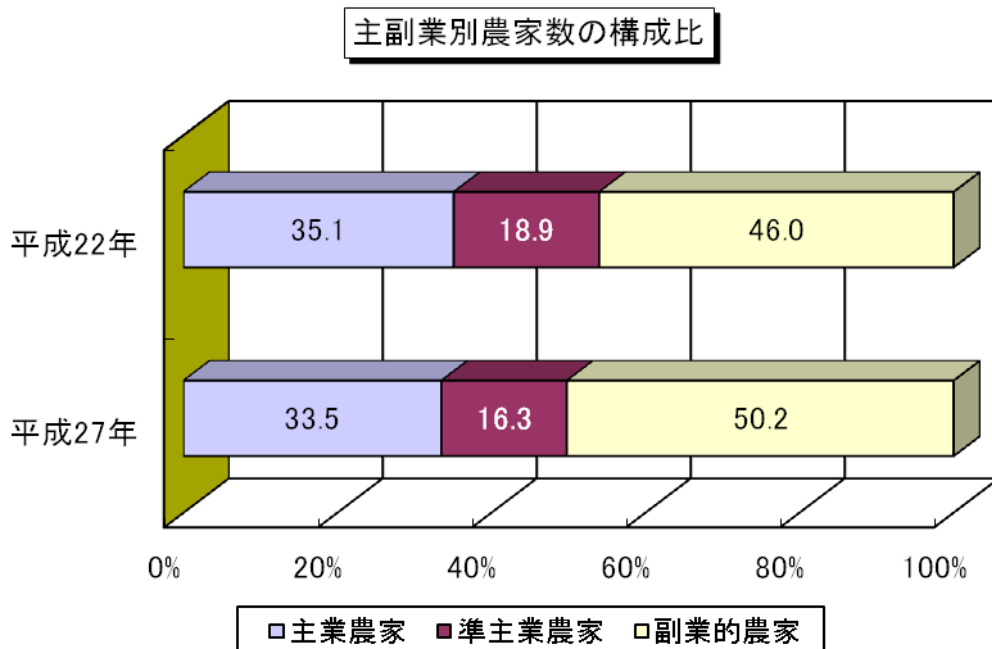
販売農家について主副業別農家数を見ると、主業農家は 286 戸（構成比 33.5%）、準主業農家は 139 戸（同 16.3%）、副業的農家は 429 戸（同 50.2%）であった。

5 年前と比較すると、主業農家は 101 戸（26.1%）減少、準主業農家は 70 戸（33.5%）減少、副業的農家は 79 戸（15.6%）減少している。

主副業別農家数（販売農家）

単位：戸、%

区分	平成 22 年	平成 27 年	増減率
計 （構成比）	1,104 100.0	854 100.0	△22.6
主業農家 （構成比）	387 35.1	286 33.5	△26.1
準主業農家 （構成比）	209 18.9	139 16.3	△33.5
副業的農家 （構成比）	508 46.0	429 50.2	△15.6



(5) 農産物販売金額規模別経営体数（農業経営体）

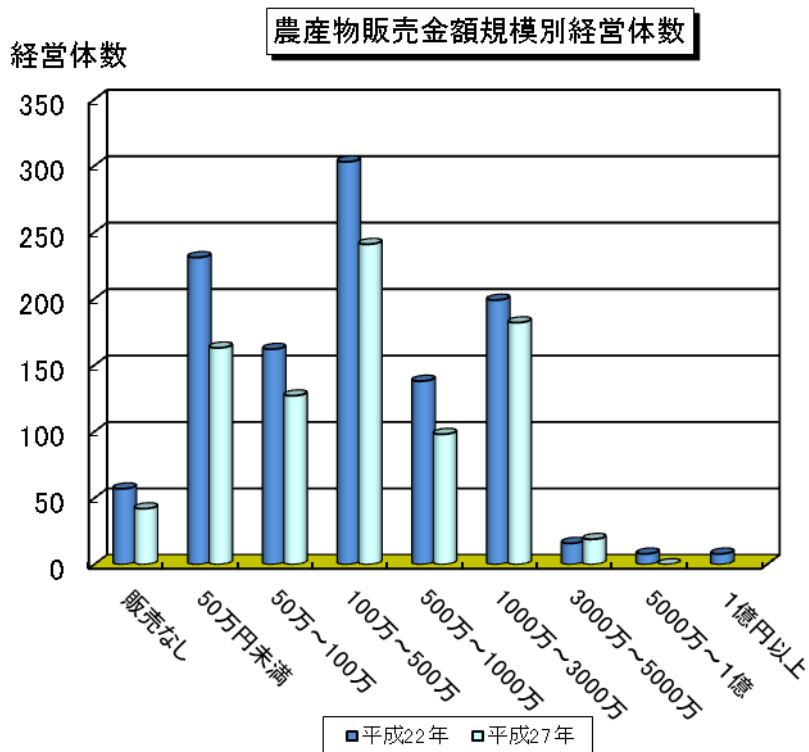
農業経営体について農産物販売金額規模別経営体数をみると、100万円未満（販売なしを含む）が全体の37.5%を占めている。

5年前と比較すると、「3,000～5,000万円未満」、「1億円以上」以外の各層で減少している。

農産物販売金額規模別経営体数

単位：経営体、%

区分	平成22年	平成27年	増減率
計	1,122	885	△21.1
販売なし	57	42	△26.3
50万円未満	231	163	△29.4
50～100万円未満	162	127	△21.6
100～500万円未満	303	241	△20.5
500～1000万円未満	138	98	△29.0
1,000～3,000万円未満	199	182	△8.5
3,000～5,000万円未満	16	19	18.8
5,000万円～1億円未満	8	-	-
1億円以上	8	13	62.5



2 家族農業経営

(1) 家族農業経営の年齢別世帯員数（販売農家）

家族農業経営の年齢別世帯員のうち70歳以上の占める割合は、27.9%、75歳以上の占める割合は19.8%となっている。

年齢別世帯員数(販売農家)

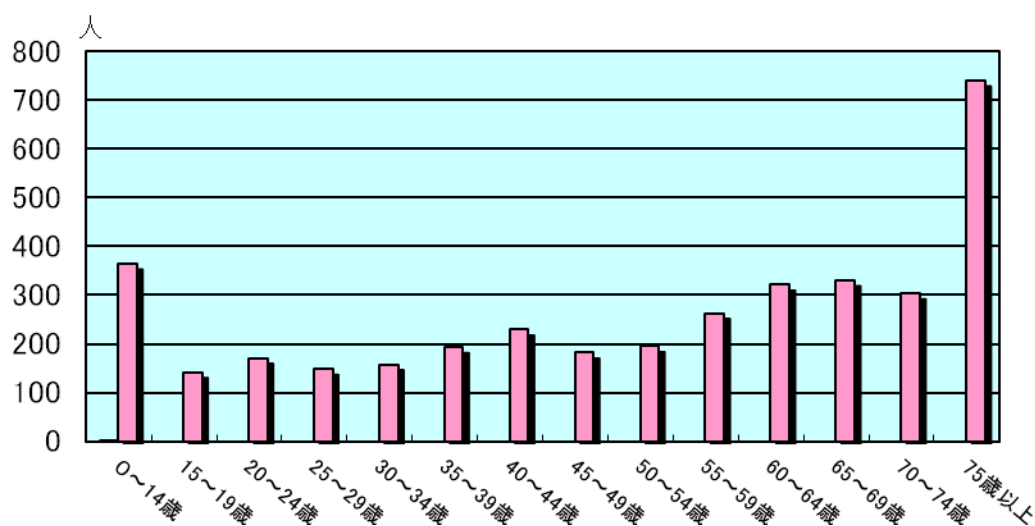
単位：人、%

区分	総数	14歳以下	15～19歳	20～24歳	25～29歳	30～34歳	35～39歳
世帯員数	3,738	364	142	171	148	158	193
(構成比)	100.0	9.7	3.8	4.6	4.0	4.2	5.2

区分	40～44歳	45～49歳	50～54歳	55～59歳	60～64歳	65～69歳	70～74歳
世帯員数	229	182	195	263	321	330	303
(構成比)	6.1	4.9	5.2	7.0	8.6	8.8	8.1

区分	75歳以上
世帯員数	739
(構成比)	19.8

家族農業経営の年齢別世帯員数



- (2) 家族農業経営の就業状態別農家世帯員数(販売農家)
販売農家における農業従事者数は3,374人で、15歳以上の世帯員は48.0%を占めている。

就業状態別農家世帯員数

(1)過去1年間の生活の主な状態別世帯員数(販売農家)

単位：人

区分	計	主に仕事			主に家事・育児	学生	その他
		自営農業が主	勤務が主	農業以外の自営業が主			
世帯員数	3,374	1,517	1,046	80	222	190	319
男	1,703	866	593	46	2	97	99
女	1,671	651	453	34	220	93	220

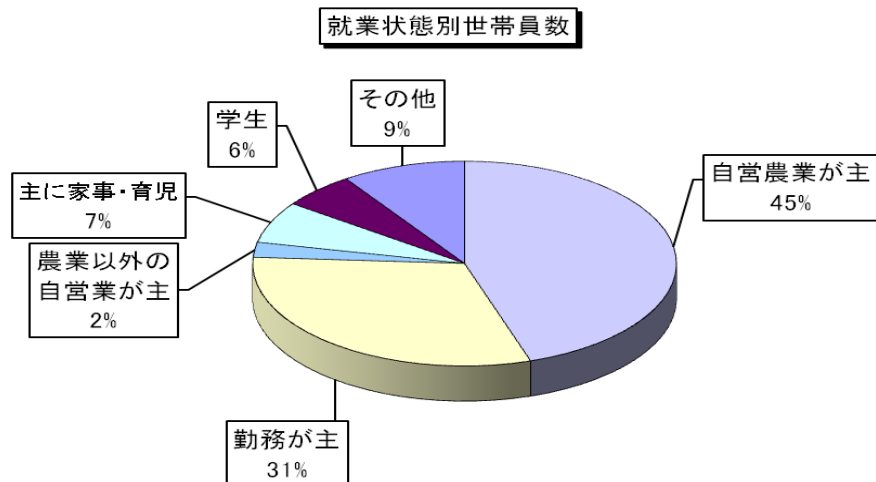
(2)年齢別の農業就業人口(自営農業に主として従事した世帯員数)(販売農家)

単位：人、%

区分	総数	15～19歳	20～24歳	25～29歳	30～34歳	35～39歳
世帯員数	1,621	4	6	12	20	44
(構成比)	100.0	0.2	0.4	0.7	1.2	2.7

区分	40～44歳	45～49歳	50～54歳	55～59歳	60～64歳	65～69歳
世帯員数	67	48	80	149	209	266
(構成比)	4.1	3.0	4.9	9.2	12.9	16.4

区分	70～74歳	75歳以上
世帯員数	265	451
(構成比)	16.3	27.8



(3) 農業後継者の有無別農家数(販売農家)

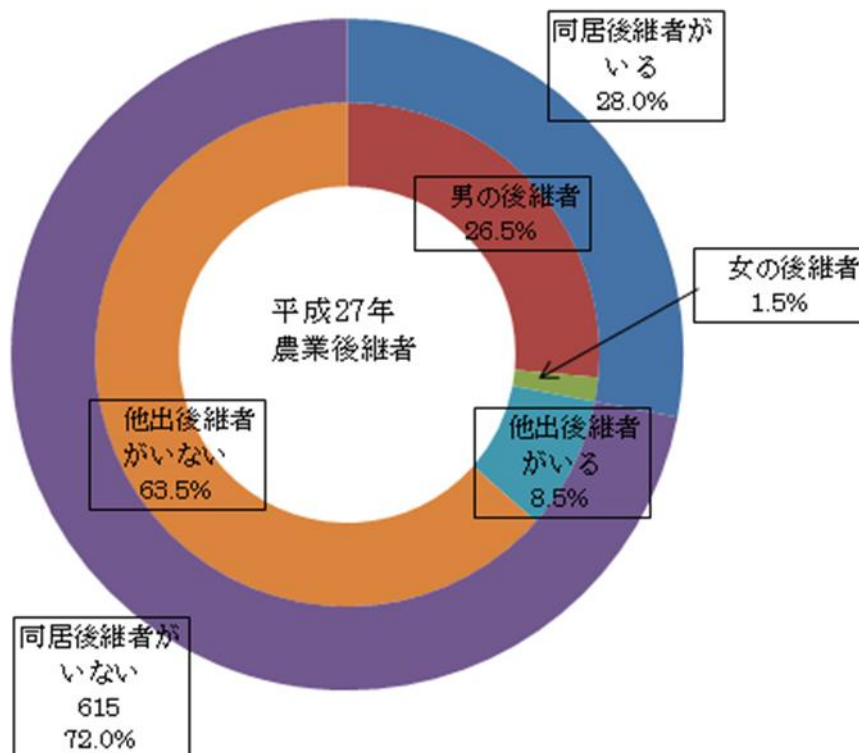
販売農家のうち農業後継者がいる農家数は312戸(構成比36.5%)で、このうち、同居後継者がいる農家数は239戸(同28.0%)、他出後継者がいる農家数は73戸(8.5%)であった。

農業後継者の有無別農家数(販売農家)

単位:戸、%

区分	計	同居後継者がいる			同居後継者がいない		
		小計	男の後継者	女の後継者	小計	他出後継者がいる	他出後継者がいない
農家数	854	239	226	13	615	73	542
(構成比)	100.0	28.0	26.5	1.5	72.0	8.5	63.5

農業後継者の有無別農家数(構成比)



3 農作業の委託・受託(販売農家)

調査期日前1年間に農作業の請負わせを行った農家数を作物別にみると、
 水稲が187戸(販売農家の21.9%)であった。

また、農作業を請負った農家数を作物別にみると、水稲が65戸(同7.6%)、
 麦が10戸(同1.2%)であった。

農作業の委託(販売農家)

単位:戸

区 分	水稲作の作業種類別農家数								
	実農家数	全作 業	作業別に委託した						
			実農家数	育 苗	耕起・代 かき	田 植	防 除	稲刈り・脱 穀	乾燥・調製
農家数	187	19	170	94	27	52	10	93	140

農作業の受託(販売農家)

単位:戸

区 分	実農家数	水稲作	麦作	野菜作	工芸農作 物	飼料用作 物	その他
事業部門別農家数	76	65	10	1	3	1	4

単位:戸

区 分	農家数	水稲作	麦作	野菜作	工芸農作 物	飼料用作 物	その他
1部門のみ行っている	68	57	3	1	3	-	4

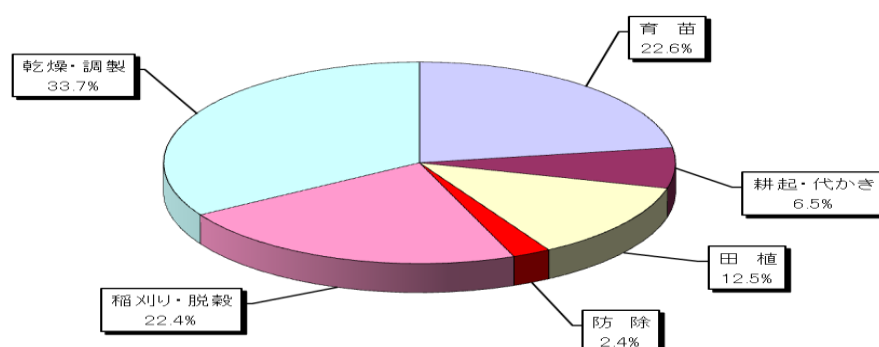
単位:戸

区 分	農家数	水稲と麦作	水稲作と飼料用作 物
2部門行っている	8	7	1

単位:戸

区 分	農家数
3部門以上行っている	-

水稲作作業を委託した経営体数



4 土 地

(1) 経営耕地面積

経営耕地面積は2,707.5haで、5年間で98.3ha(△3.5%)減少した。
経営耕地面積を種類別にみると、田は1,932.7haで159.9ha(△7.6%)減少した。

また、畑は224.3haで80.3ha(55.8%)増加、樹園地は550.4haで18.9ha(△3.3%)減少した。

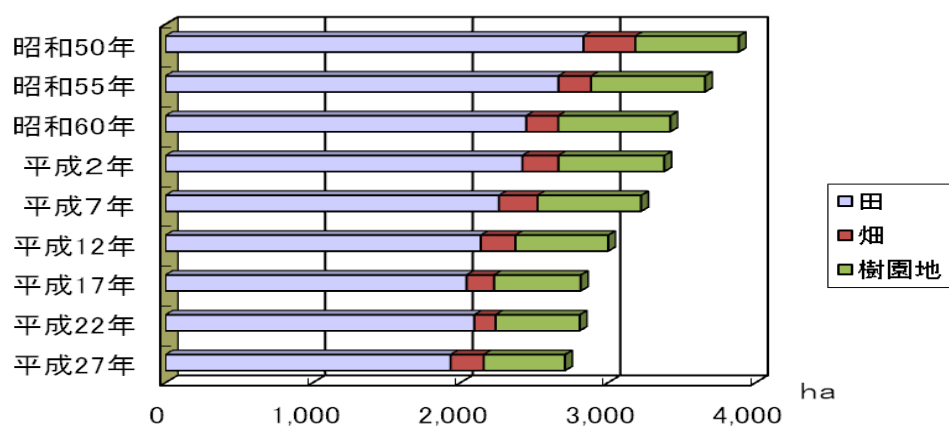
経営耕地面積の推移

単位:ha

区分	昭和50年	昭和55年	昭和60年	平成2年	平成7年	平成12年	平成17年	平成22年
総面積	3,884.4	3,656.3	3,421.3	3,380.4	3,223.2	2,999.8	2,814.2	2,805.8
田	2,833.3	2,663.5	2,445.4	2,418.9	2,260.1	2,137.2	2,040.8	2,092.6
畑	350.9	221.1	216.6	244.3	262.1	234.5	186.9	144.0
樹園地	700.2	771.7	759.3	717.2	701.0	628.1	586.5	569.3

区分	平成27年
総面積	2,707.5
田	1,932.7
畑	224.3
樹園地	550.4

経営耕地面積の推移



(2) 経営体数と耕地面積

経営耕地面積は 270,750a で、5年間で 280,579a から、9,829a(△3.5%)の減少となった。

借入耕地面積については、178,457a で、5年前の 175,378a から、3,079a(1.8%)の増加となった。

貸付耕地面積は、23,996a で、5年前の 26,909a から、2,913a(△10.8%)の減少となった。

経営耕地のある経営体数と経営耕地面積

経営耕地(総面積)

単位:経営体、a

区分	計	田	畑	樹園地
実経営体数	878	634	546	288
面積	270,750	193,273	22,434	55,043

田、畑、樹園地のある経営体数と所有面積(耕作放棄地を含む)

単位:経営体、:a

区分	計	田	畑	樹園地
実経営体数	870	772	566	317
面積	121,643	67,884	15,426	38,333

借入耕地のある経営体数と借入耕地面積

単位:経営体、a

区分	計	田	畑	樹園地
実経営体数	388	264	78	123
面積	178,457	145,530	11,751	21,176

貸付耕地のある経営体数と貸付耕地面積

単位:経営体、a

区分	計	田	畑	樹園地
実経営体数	427	335	129	58
面積	23,996	18,384	3,143	2,469

耕作放棄地のある経営体数と耕作放棄地面積

単位:経営体、a

	計	田	畑	樹園地
実経営体数	243	121	127	37
面積	5,354	1,757	1,600	1,997

5 農産物

(1) 農産物販売金額1位の部門別・出荷先別農家数(販売農家)

農産物を販売した農家について販売金額1位の部門別で分類した農家数をみると、稲作(構成比 39.1%)の農家が最も多く、次いで施設野菜(同 29.0%)、工芸農作物(同 21.4%)の順となった。

また、出荷先別では、農協(構成比 46.8%)が最も多く、次いで農協以外の集出荷団体(同 30.3%)の順となった。

農産物販売金額1位の部門別、出荷先別農家数(販売農家)

部門別

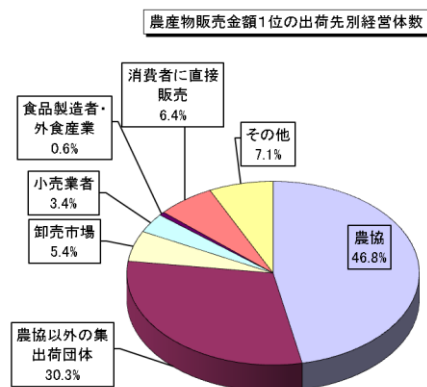
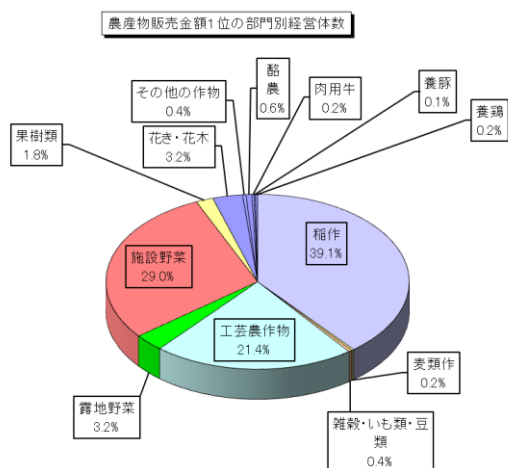
出荷先別

単位:戸、%

単位:戸、%

区分	農家数	構成比
計	816	100.0
稲作	319	39.1
麦類作	2	0.2
雑穀・いも類・豆類	3	0.4
工芸農作物	175	21.4
露地野菜	26	3.2
施設野菜	237	29.0
果樹類	15	1.8
花き・花木	26	3.2
その他の作物	3	0.4
酪農	5	0.6
肉用牛	2	0.2
養豚	1	0.1
養鶏	2	0.2

区分	農家数	構成比
計	816	100.0
農協	382	46.8
農協以外の集出荷団体	247	30.3
卸売市場	44	5.4
小売業者	28	3.4
食品製造者・外食産業	5	0.6
消費者に直接販売	52	6.4
その他	58	7.1



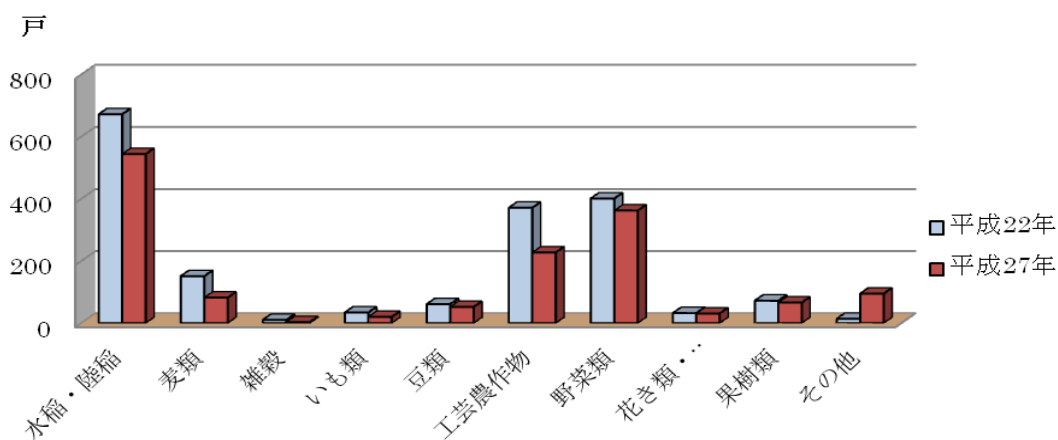
- (2) 販売目的で作付け（栽培）した作物の類別作付（栽培）農家数（販売農家）
作物の類別作付け農家数をみると、稲が544戸と最も多く、次いで野菜類362戸、工芸農作物の順となっている。

作物の類別作付（栽培）農家数（販売農家）

単位：戸、%

区分	平成22年	平成27年	増減率
稲	672	544	△19.0
麦類	151	82	△45.7
雑穀	10	3	△70.0
いも類	34	20	△41.2
豆類	61	52	△14.8
工芸農作物	371	227	△38.8
野菜類	401	362	△9.7
露地	127	149	17.3
施設	310	261	△15.8
花き類・花木	32	31	△3.1
露地	5	9	80.0
施設	28	27	△3.6
果樹類	72	66	△8.3
露地	70	65	△7.1
施設	3	3	0.0
その他	14	95	578.6

作物の類別作付（栽培）農家数



6 施設園芸に使用したハウス・ガラス室面積規模別経営体数及び面積

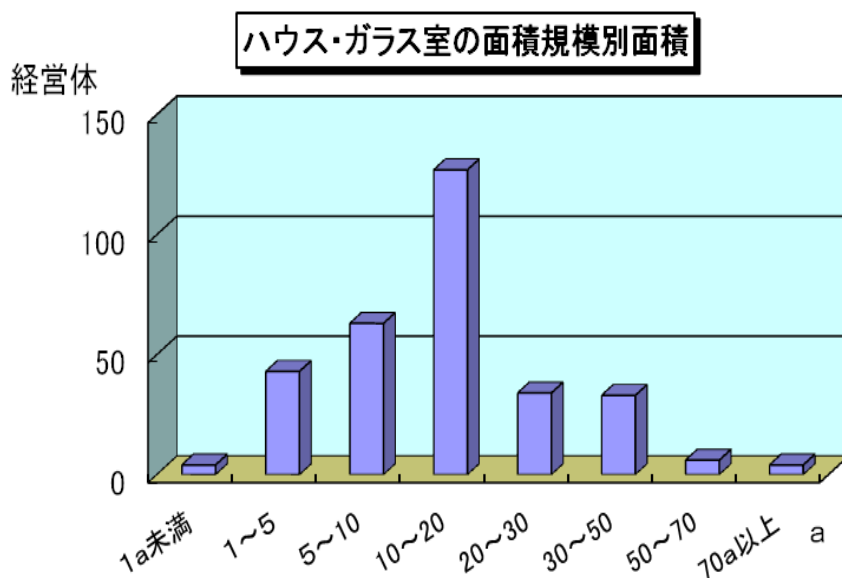
施設園芸にハウス・ガラス室を使用した経営体数は314経営体であった。そのうち、面積規模別では、10a～20aの経営体が127経営体(構成比40.4%)で最も多く、次いで、5a～10aの経営体が63経営体(同20.1%)であった。

面積規模別面積では、10a～20aの経営体が1,634a(構成比32.1%)と最も多く、次いで、30a～50aの経営体が1,156a(同22.7%)、20a～30aの経営体が782a(同15.4%)であった。

施設園芸に使用したハウス・ガラス室の面積規模別経営体数

単位:経営体、a

区分	経営体数	面積規模別面積
計	314	5,083
1a未満	4	3
1～5a未満	43	120
5～10a未満	63	501
10～20a未満	127	1,634
20～30a未満	34	782
30～50a未満	33	1,156
50～70a未満	6	336
70a以上	4	551



7 農業用機械(販売農家)

販売農家の所有する農業用機械の所有台数をみると、トラクターが 746 台で最も多く、動力田植機 440 台、コンバイン 344 台となった。

農業用機械の所有農家数と所有台数（販売農家）

単位：戸、台

農業集落	動力田植機		ト ラ ク タ ー		コ ン バ イ ン	
	農家数	台 数	農家数	台 数	農家数	台 数
袋井市	431	440	569	746	333	344
袋井町	80	81	100	112	63	64
久努村	38	40	48	67	24	27
今井村	25	26	41	54	24	26
笠原村	33	33	41	55	29	29
田原村	17	17	21	26	13	13
三川村	60	63	98	142	39	41
山梨町	13	13	20	26	12	13
宇刈村	32	34	43	57	16	16
東浅羽村	42	42	42	60	38	40
西浅羽村	27	27	34	45	22	22
上浅羽村	28	28	38	40	23	23
幸浦村	36	36	43	62	30	30

8 林 業(林業経営体)

林家数は 5 経営体 (50%) 減少している。

保有山林面積規模別経営体数

区分	計	5 ha 未満	5 ～ 10ha	10～ 20ha	20～ 30ha	30～ 50ha	50ha 以上
経営体数(平成 22 年)	10	5	2	0	2	0	1
経営体数(平成 27 年)	5	3	-	-	-	1	1

統計表

1 農林業経営の特徴

(1) 農林業経営体数①

単位：経営体

農 業 集 落	経営体総数	林業経営体	農業経営体	家族経営	組織形態別				法人化していない
					法人				
					農事組合法人	会 社	各種団体	その他の法人	
市 計	886	5	885	859	1	22	3	-	860
袋 井 町	181	1	181	172	1	7	1	-	172
土 橋	17	-	17	16	-	-	1	-	16
木 原	20	-	20	20	-	-	-	-	20
川 井	7	-	7	7	-	-	-	-	7
西 田	2	-	2	2	X	X	X	X	X
高 尾	-	-	-	-	-	-	-	-	-
掛 の	-	-	-	-	-	-	-	-	-
田 上	2	-	2	2	X	X	X	X	X
大 門	2	-	2	2	X	X	X	X	X
神 長	3	-	3	3	-	-	-	-	3
宝 野	13	1	13	12	-	1	-	-	12
菩 堤	38	-	38	34	1	3	-	-	34
法 多	10	-	10	10	-	-	-	-	10
上 石野	7	-	7	7	-	-	-	-	7
下 石野	5	-	5	5	-	-	-	-	5
ネ ギヤ	1	-	1	1	X	X	X	X	X
山 田川	2	-	2	2	X	X	X	X	X
小 野田	-	-	-	-	-	-	-	-	-
天 神町	2	-	2	2	X	X	X	X	X
堀 越下	9	-	9	8	-	1	-	-	8
堀 越上	10	-	10	10	-	-	-	-	10
山 科下	4	-	4	4	-	-	-	-	4
山 科上	9	-	9	9	-	-	-	-	9
可 睡	1	-	1	1	X	X	X	X	X
上 久能	4	-	4	4	-	-	-	-	4
中 久能	-	-	-	-	-	-	-	-	-
下 久能	5	-	5	3	-	2	-	-	3
下 鷺巢	3	-	3	3	-	-	-	-	3
鷺 巢上	5	-	5	5	-	-	-	-	5
袋 井前	-	-	-	-	-	-	-	-	-
久 努 村	64	1	64	63	-	1	-	-	63
上 貫名	13	-	13	13	-	-	-	-	13
下 貫名	-	-	-	-	-	-	-	-	-
方 丈屋	3	-	3	3	X	X	X	X	X
新 屋	4	-	4	4	-	-	-	-	4
久 津部西	2	-	2	2	X	X	X	X	X
久 津部東	8	-	8	8	-	-	-	-	8
名 栗・北原川	4	-	4	4	-	-	-	-	4
不 入斗	3	-	3	3	-	-	-	-	3
菅 ケ谷	3	-	3	3	-	-	-	-	3
村 松下	3	-	3	3	-	-	-	-	3
村 松下	14	1	14	13	-	1	-	-	13
村 松西	7	-	7	7	-	-	-	-	7

(1) 農林業経営体数②

単位:経営体

農 業 集 落	経営体総数	林業経営体	農業経営体	家族経営	組織形態別					法人化していない
					法人					
					農事組合法人	会 社	各種団体	その他の法人		
今 井 村	56	-	56	56	-	-	-	-	56	
深見一	6	-	6	6	-	-	-	-	6	
深見二	2	-	2	2	X	X	X	X	X	
深見東	8	-	8	8	-	-	-	-	8	
太田	15	-	15	15	-	-	-	-	15	
延久	6	-	6	6	-	-	-	-	6	
横井	4	-	4	4	-	-	-	-	4	
徳光	1	-	1	1	X	X	X	X	X	
小山	14	-	14	14	-	-	-	-	14	
笠 原 村	101	-	101	100	-	1	-	-	100	
五 十 岡	11	-	11	11	-	-	-	-	11	
西 区	8	-	8	8	-	-	-	-	8	
上 区	14	-	14	13	-	1	-	-	13	
東 区	7	-	7	7	-	-	-	-	7	
下 区	6	-	6	6	-	-	-	-	6	
南 区	1	-	1	1	X	X	X	X	X	
三 輪	5	-	5	5	X	X	X	X	X	
柏 木	6	-	6	6	-	-	-	-	6	
三 沢	38	-	38	38	-	-	-	-	38	
開 拓	5	-	5	5	-	-	-	-	5	
田 原 村	23	-	23	23	-	-	-	-	23	
彦 島	3	-	3	3	-	-	-	-	3	
松 袋 井	7	-	7	7	-	-	-	-	7	
下 新 池	9	-	9	9	-	-	-	-	9	
上 新 池	4	-	4	4	-	-	-	-	4	
三 川 村	141	1	141	135	-	6	-	-	135	
山 田	24	-	24	24	-	-	-	-	24	
川 会	14	-	14	14	-	-	-	-	14	
萱 間	11	-	11	11	-	-	-	-	11	
友 永	19	-	19	16	-	3	-	-	16	
大 谷	22	-	22	22	-	-	-	-	22	
見 取	40	1	40	38	-	2	-	-	38	
幕 ヶ 谷	11	-	11	10	-	1	-	-	10	
山 梨 町	28	1	27	25	-	-	2	-	26	
上 町	2	-	2	2	X	X	X	X	X	
入古・金屋敷	-	-	-	-	-	-	-	-	-	
仲町・下町	4	-	4	4	-	-	-	-	4	
沖 山 梨	10	-	10	10	-	-	-	-	10	
下山梨上	5	1	4	2	-	-	2	-	3	
下山梨下	2	-	2	2	X	X	X	X	X	
平 宇	5	-	5	5	-	-	-	-	5	

(1) 農林業経営体数③

単位:経営体

農 業 集 落	経営体総数	林業経営体	農業経営体	家族経営	組織形態別					法人化していない
					法人					
					農事組合法人	会 社	各種団体	その他の法人		
宇 刈 村	50	1	50	50	-	-	-	-	50	
春 岡 上	3	-	3	3	X	X	X	X	X	
春 岡 下	7	-	7	7	-	-	-	-	7	
一 色	2	-	2	2	X	X	X	X	X	
三 沢	7	-	7	7	-	-	-	-	7	
馬 ヶ 谷	5	-	5	5	-	-	-	-	5	
中 村	8	1	8	8	-	-	-	-	8	
大 日	18	-	18	18	-	-	-	-	18	
東 浅 羽 村	51	-	51	49	-	2	-	-	49	
新 堀	-	-	-	-	-	-	-	-	-	
梅 山	23	-	23	23	-	-	-	-	23	
松 原	21	-	21	20	-	1	-	-	20	
初 越	7	-	7	6	-	1	-	-	6	
西 浅 羽 村	57	-	57	57	-	-	-	-	57	
富 里 上	10	-	10	10	-	-	-	-	10	
富 里 中	5	-	5	5	-	-	-	-	5	
富 里 下	11	-	11	11	-	-	-	-	11	
西 ヶ 崎	9	-	9	9	-	-	-	-	9	
浅 羽 一 色	10	-	10	10	-	-	-	-	10	
中	2	-	2	2	X	X	X	X	X	
長 溝 上	3	-	3	3	-	-	-	-	3	
長 溝 下	3	-	3	3	-	-	-	-	3	
浅 岡 上	3	-	3	3	-	-	-	-	3	
浅 岡 下	1	-	1	1	X	X	X	X	X	
上 浅 羽 村	62	-	62	61	-	1	-	-	61	
諸 井	16	-	16	16	-	-	-	-	16	
浅 羽	21	-	21	21	-	-	-	-	21	
浅 名	13	-	13	12	-	1	-	-	12	
豊 住	12	-	12	12	-	-	-	-	12	
幸 浦 村	72	-	72	68	-	4	-	-	68	
中 新 田	5	-	5	4	-	1	-	-	4	
大 野	22	-	22	21	-	1	-	-	21	
東 同 笠	3	-	3	3	-	-	-	-	3	
西 同 笠	13	-	13	12	-	1	-	-	12	
太 郎 助	15	-	15	15	-	-	-	-	15	
湊 東	4	-	4	4	-	-	-	-	4	
湊 中	6	-	6	6	-	-	-	-	6	
湊 西	4	-	4	3	-	1	-	-	3	

1 農林業経営の特徴

(2) 農産物販売金額規模別農家数(販売農家)①

単位:戸

農 業 集 落	販売農家 総数	販売 なし	50万円 未満	50	100	500	1,000	3,000	5,000	1億円 以上
				～ 100 万円	～ 500 万円	～ 1,000 万円	～ 3,000 万円	～ 5,000 万円		
市 計	854	38	159	127	237	97	175	16	-	5
袋 井 町	170	14	37	26	51	16	25	1	-	-
土 橋	16	2	6	4	3	-	1	-	-	-
木 原	20	-	7	4	7	1	1	-	-	-
川 井	7	1	1	3	1	-	1	-	-	-
西 田	2	X	X	X	X	X	X	X	X	X
高 尾	-	-	-	-	-	-	-	-	-	-
掛 の	-	-	-	-	-	-	-	-	-	-
田 上	2	X	X	X	X	X	X	X	X	X
大 端	2	X	X	X	X	X	X	X	X	X
神 門	2	X	X	X	X	X	X	X	X	X
宝 野	12	-	1	1	5	2	3	-	-	-
菩 堤	34	1	4	6	10	7	6	-	-	-
法 多	10	-	1	2	7	-	-	-	-	-
上 野	7	-	1	3	2	1	-	-	-	-
下 石	5	1	1	-	3	-	-	-	-	-
ネ ギ	1	X	X	X	X	X	X	X	X	X
山 田	2	X	X	X	X	X	X	X	X	X
小 野	-	-	-	-	-	-	-	-	-	-
天 神	2	X	X	X	X	X	X	X	X	X
堀 越	8	-	2	-	-	2	4	-	-	-
堀 越	9	1	2	-	2	-	4	-	-	-
山 科	4	-	-	-	-	1	2	1	-	-
山 科	9	1	2	1	4	-	1	-	-	-
可 上	1	X	X	X	X	X	X	X	X	X
中 久	4	-	3	-	1	-	-	-	-	-
下 久	-	-	-	-	-	-	-	-	-	-
下 久	3	2	-	-	1	-	-	-	-	-
驚 巢	3	1	1	-	-	1	-	-	-	-
驚 巢	5	1	3	-	1	-	-	-	-	-
袋 井	-	-	-	-	-	-	-	-	-	-
駅 前	-	-	-	-	-	-	-	-	-	-
久 努 村	63	7	15	14	15	2	9	1	-	-
上 貫	13	3	1	3	3	-	3	-	-	-
下 貫	-	-	-	-	-	-	-	-	-	-
方 丈	3	X	X	X	X	X	X	X	X	X
新 屋	4	-	1	2	-	-	1	-	-	-
久 津	2	X	X	X	X	X	X	X	X	X
久 津	8	1	-	2	-	2	2	1	-	-
名 栗	4	1	2	-	1	-	-	-	-	-
不 入	3	-	2	1	-	-	-	-	-	-
菅 ケ	3	1	2	-	-	-	-	-	-	-
村 松	3	-	1	-	2	-	-	-	-	-
村 松	13	1	3	2	6	-	1	-	-	-
村 松	7	-	3	3	1	-	-	-	-	-

(2) 農産物販売金額規模別農家数(販売農家)②

単位:戸

農業集落	販売農家 総数	販売 なし	50万円 未満	50	100	500	1,000	3,000	5,000	1億円 以上
				～ 100 万円	～ 500 万円	～ 1,000 万円	～ 3,000 万円	～ 5,000 万円		
今井村	56	2	10	5	13	9	16	1	-	-
深見一	6	-	3	1	-	-	2	-	-	-
深見二	2	X	X	X	X	X	X	X	X	X
深見東	8	-	2	1	1	1	3	-	-	-
太田	15	1	-	-	2	3	8	1	-	-
延久	6	1	1	2	1	1	-	-	-	-
横井	4	-	1	1	2	-	-	-	-	-
徳光	1	X	X	X	X	X	X	X	X	X
小山	14	-	2	-	6	4	2	-	-	-
笠原村	100	-	9	13	44	14	16	3	-	1
五岡	11	-	2	3	4	1	1	-	-	-
西区	8	-	-	-	5	-	3	-	-	-
上区	13	-	1	2	4	1	3	2	-	-
東区	7	-	1	-	3	-	3	-	-	-
下区	6	-	2	-	3	1	-	-	-	-
南区	1	X	X	X	X	X	X	X	X	X
三輪	5	X	X	X	X	X	X	X	X	X
柏木	6	-	-	1	4	1	-	-	-	-
三沢	38	-	2	5	17	8	4	1	-	1
開拓	5	-	-	2	2	1	-	-	-	-
田原村	22	2	3	8	5	3	1	-	-	-
彦島	2	X	X	X	X	X	X	X	X	X
松袋	7	-	2	1	3	-	1	-	-	-
下新池	9	2	-	4	1	2	-	-	-	-
上新池	4	X	X	X	X	X	X	X	X	X
三川村	134	5	20	24	27	15	37	4	-	2
山田	24	3	5	3	3	2	7	-	-	1
川会	14	-	3	3	3	2	3	-	-	-
萱間	11	1	-	4	3	-	3	-	-	-
友永	15	-	3	3	5	1	3	-	-	-
大谷	22	-	2	2	4	1	10	2	-	1
見取	38	-	6	7	6	7	10	2	-	-
幕ヶ谷	10	1	1	2	3	2	1	-	-	-
山梨町	25	2	4	6	2	2	9	-	-	-
上町	2	X	X	X	X	X	X	X	X	X
入古・金屋敷	-	-	-	-	-	-	-	-	-	-
仲町・下町	4	-	-	2	1	-	1	-	-	-
沖山梨	10	-	2	1	-	2	5	-	-	-
下山梨上	2	X	X	X	X	X	X	X	X	X
下山梨下	2	X	X	X	X	X	X	X	X	X
平宇	5	2	1	1	-	-	1	-	-	-

(2) 農産物販売金額規模別農家数(販売農家)③

単位:戸

農 業 集 落	販売農家 総数	販売 なし	50万円 未満	50	100	500	1,000	3,000	5,000	1億円 以上
				～ 100 万円	～ 500 万円	～ 1,000 万円	～ 3,000 万円	～ 5,000 万円		
宇 刈 村	50	2	20	4	11	2	11	-	-	-
春 岡 上	3	X	X	X	-	-	-	X	X	-
春 岡 下	7	-	2	2	2	-	1	-	-	-
一 色	2	X	X	X	-	-	-	X	X	-
三 沢	7	-	1	-	-	-	6	-	-	-
馬 ヶ 谷	5	1	3	-	-	-	1	-	-	-
中 村	8	-	2	-	4	-	2	-	-	-
大 日	18	-	11	2	3	2	-	-	-	-
東 浅 羽 村	49	2	8	8	12	6	13	-	-	-
新 堀	-	-	-	-	-	-	-	-	-	-
梅 山	23	1	4	4	3	3	8	-	-	-
松 原	20	1	3	2	8	3	3	-	-	-
初 越	6	-	1	2	1	-	2	-	-	-
西 浅 羽 村	57	-	9	1	15	13	14	4	-	1
富 里 上	10	-	-	-	2	3	4	-	-	1
富 里 中	5	-	2	-	2	-	1	-	-	-
富 里 下	11	-	1	1	1	2	4	2	-	-
西 ヶ 崎	9	-	4	-	3	1	1	-	-	-
浅 羽 一 色	10	-	1	-	3	3	3	-	-	-
中 溝	2	X	X	X	-	-	-	X	X	-
長 溝 上	3	-	1	-	2	-	-	-	-	-
長 溝 下	3	-	-	-	1	1	1	-	-	-
浅 岡 上	3	-	-	-	-	2	-	1	-	-
浅 岡 下	1	X	X	X	-	-	-	X	X	-
上 浅 羽 村	60	1	15	9	18	5	12	-	-	-
諸 井	15	-	6	3	4	1	1	-	-	-
浅 羽	21	1	7	2	7	2	2	-	-	-
浅 名	12	-	-	2	6	2	2	-	-	-
豊 住	12	-	2	2	1	-	7	-	-	-
幸 浦 村	68	1	9	9	24	10	12	2	-	1
中 新 田	4	-	-	1	-	2	1	-	-	-
大 野	21	-	3	5	7	2	4	-	-	-
東 同 笠	3	-	-	-	3	-	-	-	-	-
西 同 笠	12	-	2	1	6	1	2	-	-	-
太 郎 助	15	1	1	-	5	3	3	2	-	-
湊 東	4	-	1	-	1	1	1	-	-	-
湊 中	6	-	2	1	1	1	-	-	-	1
湊 西	3	-	-	1	1	-	1	-	-	-

2 土地

(1) 経営耕地面積規模別経営体数(1)

単位:経営体

農業集落	経営耕地 なし	0.3	0.3	0.5	1.0	1.5	2.0	3.0	5.0	10.0	20.0	30.0	50.0 以上	
		未満	～ 0.5	～ 1.0	～ 1.5	～ 2.0	～ 3.0	～ 5.0	～ 10.0	～ 20.0	～ 30.0	～ 50.0		
		ha	ha	ha	ha	ha	ha	ha	ha	ha	ha	ha	ha	
市 計		7	85	153	234	115	67	67	47	54	27	13	12	4
袋井町		2	16	35	46	21	15	20	16	7	2	1	-	-
土橋		1	-	2	6	6	-	-	1	-	1	-	-	-
木原		-	-	1	5	3	4	4	2	1	-	-	-	-
川井		-	1	2	1	-	1	1	-	-	-	1	-	-
西田		X	X	X	X	X	X	X	X	X	X	X	X	X
高尾		-	-	-	-	-	-	-	-	-	-	-	-	-
掛の上		-	-	-	-	-	-	-	-	-	-	-	-	-
田端		X	X	X	X	X	X	X	X	X	X	X	X	X
大神門		X	X	X	X	X	X	X	X	X	X	X	X	X
長野		-	1	2	-	-	-	-	-	-	-	-	-	-
宝野		-	-	1	2	1	-	3	4	2	-	-	-	-
善堤		1	-	5	7	3	3	8	7	3	1	-	-	-
法多		-	-	1	5	2	2	-	-	-	-	-	-	-
上野		-	1	-	3	1	1	1	-	-	-	-	-	-
下野		-	-	-	2	1	1	1	-	-	-	-	-	-
ネギヤ		X	X	X	X	X	X	X	X	X	X	X	X	X
山田川		X	X	X	X	X	X	X	X	X	X	X	X	X
小野田		-	-	-	-	-	-	-	-	-	-	-	-	-
天神町		X	X	X	X	X	X	X	X	X	X	X	X	X
堀越下		-	1	2	4	2	-	-	-	-	-	-	-	-
堀越上		-	3	4	2	-	-	-	1	-	-	-	-	-
山科下		-	2	2	-	-	-	-	-	-	-	-	-	-
山科上		-	2	1	3	1	2	-	-	-	-	-	-	-
可睡		X	X	X	X	X	X	X	X	X	X	X	X	X
上久能		-	-	3	1	-	-	-	-	-	-	-	-	-
中久能		-	-	-	-	-	-	-	-	-	-	-	-	-
下久能		-	1	2	-	1	1	-	-	-	-	-	-	-
鷺巣下		-	-	2	-	-	-	-	-	1	-	-	-	-
鷺巣上		-	-	2	2	-	-	-	1	-	-	-	-	-
袋井		-	-	-	-	-	-	-	-	-	-	-	-	-
駅前		-	-	-	-	-	-	-	-	-	-	-	-	-
久努村		1	5	19	18	6	5	1	2	4	-	-	3	-
上貫名		1	4	1	6	1	-	-	-	-	-	-	-	-
下貫名		-	-	-	-	-	-	-	-	-	-	-	-	-
方丈屋		X	X	X	X	X	X	X	X	X	X	X	X	X
新屋		-	-	-	2	1	-	-	-	-	-	-	1	-
久津部西		X	X	X	X	X	X	X	X	X	X	X	X	X
久津部東		-	1	3	2	1	-	-	-	-	-	-	1	-
栗・北原		-	-	2	1	-	1	-	-	-	-	-	-	-
不入斗		-	-	1	-	1	1	-	-	-	-	-	-	-
菅ヶ谷		-	-	2	1	-	-	-	-	-	-	-	-	-
村松下		-	-	-	-	-	1	-	1	1	-	-	-	-
村松上		-	-	2	6	2	1	-	1	2	-	-	-	-
村松西		-	-	6	-	-	-	-	-	1	-	-	-	-

(1) 経営耕地面積規模別経営体数②

単位:経営体

農業集落	経営耕地 なし	0.3	0.3	0.5	1.0	1.5	2.0	3.0	5.0	10.0	20.0	30.0	50.0 以上
		未満 ha	～ 0.5 ha	～ 1.0 ha	～ 1.5 ha	～ 2.0 ha	～ 3.0 ha	～ 5.0 ha	～ 10.0 ha	～ 20.0 ha	～ 30.0 ha	～ 50.0 ha	
今井村	-	13	12	14	5	4	4	-	1	2	1	-	-
深見一	-	-	-	2	1	-	2	-	-	1	-	-	-
深見二	X	X	X	X	X	X	X	X	X	X	X	X	X
深見東	-	2	1	-	3	1	-	-	-	-	1	-	-
太田	-	9	2	4	-	-	-	-	-	-	-	-	-
延久	-	-	2	2	1	1	-	-	-	-	-	-	-
横井	-	-	1	1	-	1	1	-	-	-	-	-	-
徳光	X	X	X	X	X	X	X	X	X	X	X	X	X
小山	-	2	4	5	-	1	1	-	-	1	-	-	-
笠原村	1	3	3	21	14	9	12	13	15	7	1	2	-
五十岡	-	-	-	3	4	-	1	-	2	1	-	-	-
西岡	-	3	1	-	1	2	-	-	-	1	-	-	-
上岡	1	-	1	1	-	1	1	2	1	3	1	2	-
東岡	-	-	-	1	1	-	1	1	3	-	-	-	-
下岡	-	-	-	1	2	1	1	1	-	-	-	-	-
南岡	X	X	X	X	X	X	X	X	X	X	X	X	X
三輪	X	X	X	X	X	X	X	X	X	X	X	X	X
柏木	-	-	-	2	1	1	-	-	2	-	-	-	-
三沢	-	-	1	9	5	4	6	7	5	1	-	-	-
開拓	-	-	-	3	-	-	1	1	-	-	-	-	-
田原村	-	2	2	8	4	3	1	-	1	2	-	-	-
彦島	-	1	-	-	-	1	-	-	-	1	-	-	-
松袋	-	-	1	2	2	2	-	-	-	-	-	-	-
下新	-	1	1	3	2	-	1	-	-	1	-	-	-
上新	-	-	-	3	-	-	-	-	1	-	-	-	-
三川村	1	13	25	35	16	10	11	5	14	7	1	1	2
山田	-	1	4	5	1	3	2	3	3	1	1	-	-
川会	-	-	5	6	-	1	-	-	2	-	-	-	-
萱間	-	1	1	2	3	1	2	-	-	1	-	-	-
友永	-	2	-	5	1	2	3	-	2	4	-	-	-
大谷	-	2	7	1	2	1	3	1	4	-	-	-	1
見取	1	7	6	13	8	1	-	1	1	1	-	-	1
幕ヶ谷	-	-	2	3	1	1	1	-	2	-	-	1	-
山梨町	1	2	8	9	4	-	1	-	-	-	-	1	1
上町	X	X	X	X	X	X	X	X	X	X	X	X	X
入古・金屋敷	-	-	-	-	-	-	-	-	-	-	-	-	-
仲町・下町	-	1	1	-	2	-	-	-	-	-	-	-	-
沖山	-	-	3	7	-	-	-	-	-	-	-	-	-
下山	1	-	-	1	-	-	-	-	-	-	-	1	1
下山	X	X	X	X	X	X	X	X	X	X	X	X	X
下平	-	-	3	1	1	-	-	-	-	-	-	-	-

(1) 経営耕地面積規模別農家数③

単位:経営体

農業集落	経営耕地 なし	0.3	0.3	0.5	1.0	1.5	2.0	3.0	5.0	10.0	20.0	30.0	50.0 以上
		未満 ha	～ 0.5 ha	～ 1.0 ha	～ 1.5 ha	～ 2.0 ha	～ 3.0 ha	～ 5.0 ha	～ 10.0 ha	～ 20.0 ha	～ 30.0 ha	～ 50.0 ha	
宇刈村	-	2	12	18	6	2	3	2	2	-	2	1	-
春岡上	X	X	X	X	X	X	X	X	X	X	X	X	X
春岡下	-	-	-	4	2	-	1	-	-	-	-	-	-
一色	X	X	X	X	X	X	X	X	X	X	X	X	X
三馬沢	-	1	1	1	-	-	-	1	-	-	2	1	-
馬ヶ谷	-	-	3	2	-	-	-	-	-	-	-	-	-
中大村	-	-	1	3	-	2	-	-	2	-	-	-	-
大日	-	-	6	6	3	-	2	1	-	-	-	-	-
東浅羽村	-	3	4	11	12	5	4	4	2	1	4	-	1
新堀	-	-	-	-	-	-	-	-	-	-	-	-	-
梅山	-	2	1	2	7	1	3	1	2	1	3	-	-
松原	-	1	3	8	3	2	-	3	-	-	1	-	-
初越	-	-	-	1	2	2	1	-	-	-	-	-	1
西浅羽村	-	13	8	17	7	4	2	-	1	3	-	2	-
富里上	-	5	2	2	-	-	-	-	-	1	-	-	-
富里中	-	-	-	-	2	1	1	-	-	1	-	-	-
富里下	-	-	1	6	2	-	-	-	-	1	-	1	-
西ヶ崎	-	-	1	3	3	1	-	-	1	-	-	-	-
浅羽一色	-	4	3	3	-	-	-	-	-	-	-	-	-
中	X	X	X	X	X	X	X	X	X	X	X	X	X
長溝上	-	-	-	1	-	1	1	-	-	-	-	-	-
長溝下	-	1	1	-	-	1	-	-	-	-	-	-	-
浅岡上	-	1	-	2	-	-	-	-	-	-	-	-	-
浅岡下	X	X	X	X	X	X	X	X	X	X	X	X	X
上浅羽村	-	6	16	17	9	2	4	2	5	-	1	-	-
諸井	-	2	6	5	2	1	-	-	-	-	-	-	-
浅羽	-	-	3	6	3	-	3	2	3	-	1	-	-
浅名	-	2	1	4	2	1	1	-	2	-	-	-	-
豊住	-	2	6	2	2	-	-	-	-	-	-	-	-
幸浦村	1	7	9	20	11	8	4	3	2	3	2	2	-
中新田	-	-	1	2	1	-	-	-	1	-	-	-	-
大野	-	2	2	7	4	4	1	1	-	-	1	-	-
東同笠	-	-	-	-	1	-	1	1	-	-	-	-	-
西同笠	-	-	1	3	4	3	1	-	-	1	-	-	-
太助	-	3	3	4	-	1	1	-	1	-	-	2	-
湊東	-	-	1	-	-	-	-	1	-	1	1	-	-
湊中	-	1	-	4	1	-	-	-	-	-	-	-	-
湊西	1	1	1	-	-	-	-	-	-	1	-	-	-

2 土地

(2) 経営耕地面積①

単位：a

農業集落	総面積					樹園地	借入耕地	耕作放棄地	過去1年間に 施設園芸に利用したハウス・ ガラス室面積
		田	何も作らなかった田	畑	何も作らなかった畑				
市 計	270,750	193,273	4,939	22,434	3,388	55,043	178,457	5,354	5,083
袋井町	30,679	13,991	849	2,159	286	14,529	12,328	936	667
土橋	2,913	2,349	20	564	7	-	1,830	2	27
木原	4,194	3,603	402	185	42	406	1,696	25	87
川井	3,146	3,090	-	49	-	7	2,340	10	13
西田	X	X	X	X	X	X	X	X	X
高尾	-	-	-	-	-	-	-	-	-
掛の上	-	-	-	-	-	-	-	-	-
田端	X	X	X	X	X	X	X	X	X
大門	X	X	X	X	X	X	X	X	X
大神	100	-	-	4	-	96	-	-	-
宝野	4,029	522	51	140	108	3,367	1,269	30	-
菩提	9,179	163	17	240	20	8,776	3,491	562	100
法多	1,054	60	-	5	5	989	43	13	-
上石野	849	395	55	124	36	330	155	6	33
下石野	622	423	31	10	8	189	199	6	-
ネギヤ	X	X	X	X	X	X	X	X	X
山田川	X	X	X	X	X	X	X	X	X
小野田	-	-	-	-	-	-	-	-	-
天神町	X	X	X	X	X	X	X	X	X
堀越下	550	396	-	152	31	2	39	27	211
堀越上	649	521	54	125	-	3	100	9	65
山科下	109	53	-	56	-	-	6	22	45
山科上	798	678	15	120	-	-	99	7	21
可睡	X	X	X	X	X	X	X	X	X
上久能	153	135	-	18	-	-	3	24	2
中久能	-	-	-	-	-	-	-	-	-
下久能	355	80	20	275	-	-	250	23	20
鷺巢下	606	606	100	-	-	-	430	10	-
鷺巢上	538	526	-	12	-	-	300	85	-
袋井前	-	-	-	-	-	-	-	-	-
久努村	19,144	16,961	289	1,005	599	1,178	14,051	467	227
上貫名	623	499	32	94	38	30	-	59	66
下貫名	-	-	-	-	-	-	-	-	-
方丈	X	X	X	X	X	X	X	X	X
新屋	3,311	3,305	10	6	3	-	2,966	4	-
久津部西	X	X	X	X	X	X	X	X	X
久津部東	5,146	5,058	-	88	26	-	4,681	-	48
名栗・北原川	303	81	-	113	7	109	81	2	-
不入斗	303	176	-	17	5	110	60	-	-
菅ヶ谷	129	107	-	22	-	-	-	12	1
村松下	1,080	880	20	100	100	100	580	20	-
村松上	2,603	1,349	159	521	415	733	814	174	95
村松西	748	726	41	12	-	10	460	196	-

(2) 経営耕地面積②

単位:a

農業集落	総面積					樹園地	借入耕地	耕作放棄地	過去1年間に 施設園芸に利用したハウス・ ガラス室面積
		田	何も作らなかった田	畑	何も作らなかった畑				
今井村	9,210	8,179	86	976	177	55	5,475	175	525
深見一	1,948	1,823	-	125	-	-	1,000	-	24
深見二	X	X	X	X	X	X	X	X	X
深見東	2,704	2,510	-	184	80	10	2,087	20	73
太田	462	315	30	147	-	-	22	7	169
延久	479	360	-	84	-	35	53	53	40
横井	578	566	32	12	-	-	357	35	-
徳光	X	X	X	X	X	X	X	X	X
小山	2,445	2,084	24	351	87	10	1,512	60	188
笠原村	43,186	22,280	337	871	177	20,035	25,855	855	177
五十岡	4,218	2,914	34	16	10	1,288	2,768	23	-
西区	2,119	-	-	147	-	1,972	1,192	135	37
上区	15,304	13,292	180	349	167	1,663	12,000	419	60
東区	2,922	878	123	101	-	1,943	1,849	-	50
下区	1,151	266	-	63	-	822	539	-	-
南区	X	X	X	X	X	X	X	X	X
三輪	X	X	X	X	X	X	X	X	X
柏木	1,652	963	-	38	-	651	625	114	30
三沢	11,083	1,227	-	115	-	9,741	4,426	72	-
開拓	785	-	-	-	-	785	246	-	-
田原村	4,854	4,417	203	369	74	68	2,246	114	89
彦島	1,299	1,269	20	25	-	5	1,099	4	-
松袋井	740	571	15	169	41	-	77	15	66
下新池	1,886	1,717	160	126	23	43	1,070	74	23
上新池	929	860	8	49	10	20	-	21	-
三川村	55,428	30,679	1,505	10,833	724	13,916	38,638	648	803
山田	7,791	2,713	253	139	39	4,939	2,778	123	84
川会	2,598	2,244	28	237	83	117	1,870	40	84
萱間	2,469	1,851	277	196	77	422	1,301	28	52
友永	8,394	4,523	30	212	80	3,659	6,044	83	85
大谷	12,718	3,098	46	7,085	22	2,535	9,853	71	158
見取	15,188	12,331	69	2,096	113	761	11,944	217	336
幕ヶ谷	6,270	3,919	802	868	310	1,483	4,848	86	5
山梨町	11,361	10,756	729	527	141	78	9,882	96	308
上町	X	X	X	X	X	X	X	X	X
入古・金屋敷	-	-	-	-	-	-	-	-	-
仲町・下町	310	248	-	62	12	-	199	7	29
沖山梨	626	231	59	331	127	64	-	36	213
下山梨上	9,627	9,617	500	10	-	-	9,503	-	-
下山梨下	X	X	X	X	X	X	X	X	X
平宇	338	270	-	54	2	14	-	8	12

(2)経営耕地面積③

単位:a

農業集落	総面積	田		畑		樹園地	借入耕地	耕作放棄地	過去1年間に 施設園芸に利用したハウス・ ガラス室面積
			何も作らなかった田		何も作らなかった畑				
宇刈村	14,567	11,765	153	457	122	2,345	10,229	232	152
春岡上	X	X	X	X	X	X	X	X	X
春岡下	718	569	48	120	29	29	99	23	25
一色	X	X	X	X	X	X	X	X	X
三沢	9,879	9,178	90	76	56	625	8,930	5	49
馬ヶ谷	265	191	15	41	20	33	-	28	10
中村	1,677	445	-	24	15	1,208	670	4	1
大日	1,745	1,200	-	95	2	450	470	151	1
東浅羽村	30,985	29,899	198	1,082	157	4	25,066	145	410
新堀	-	-	-	-	-	-	-	-	-
梅山	12,497	12,162	67	335	78	-	9,403	65	82
松原	4,455	3,922	131	529	79	4	2,373	80	140
初越	14,033	13,815	-	218	-	-	13,290	-	188
西浅羽村	15,544	14,586	85	958	188	-	11,132	225	475
富里上	2,284	2,144	10	140	40	-	1,893	56	90
富里中	2,094	2,028	15	66	10	-	1,171	-	13
富里下	4,675	4,444	-	231	41	-	3,814	32	152
西ヶ崎	1,283	1,211	12	72	-	-	549	-	23
浅羽一色	397	209	3	188	10	-	-	45	89
中	X	X	X	X	X	X	X	X	X
長溝上	555	553	45	2	-	-	265	14	-
長溝下	233	197	-	36	-	-	40	5	34
浅岡上	147	-	-	147	87	-	-	63	53
浅岡下	X	X	X	X	X	X	X	X	X
上浅羽村	11,388	7,788	239	791	330	2,809	5,341	915	290
諸井	1,026	512	-	117	36	397	240	315	78
浅羽	7,121	5,109	184	281	243	1,731	4,255	452	16
浅名	2,541	1,677	10	212	40	652	833	116	75
豊住	700	490	45	181	11	29	13	32	122
幸浦村	24,404	21,972	266	2,406	413	26	18,214	546	963
中新田	800	640	30	160	50	-	505	40	91
大野	4,724	3,943	124	781	133	-	2,883	209	237
東同笠	735	530	-	205	25	-	290	5	1
西同笠	3,170	2,736	54	434	30	-	1,784	146	381
太郎助	8,663	8,203	42	434	15	26	7,282	80	165
湊東	4,186	4,078	8	108	50	-	3,833	5	35
湊中	459	227	8	232	103	-	86	36	45
湊西	1,667	1,615	-	52	7	-	1,551	25	9

3 労働力

単位 { 経営体数：経営体
実人数：人
のべ人日：人日

常雇・臨時雇のべ人日数①

農業集落名	経営体 総数	常雇い						臨時雇い					
				男		女				男		女	
		実人数	のべ人日	実人数	のべ人日	実人数	のべ人日	実人数	のべ人日	実人数	のべ人日	実人数	のべ人日
市 計	885	215	38,790	106	22,545	109	16,245	630	17,629	325	9,876	305	7,753
袋 井 町	181	26	4,831	13	2,641	13	2,190	180	3,931	102	2,428	78	1,503
土 橋	17	7	1,229	5	923	2	306	4	47	2	15	2	32
木 原	20	-	-	-	-	-	-	13	333	7	33	6	300
川 井	7	-	-	-	-	-	-	4	65	3	63	1	2
西 田	2	X	X	X	X	X	X	X	X	X	X	X	X
高 尾 西	-	-	-	-	-	-	-	-	-	-	-	-	-
掛 の 上	-	-	-	-	-	-	-	-	-	-	-	-	-
田 端	2	X	X	X	X	X	X	X	X	X	X	X	X
大 門	2	X	X	X	X	X	X	X	X	X	X	X	X
神 長	3	-	-	-	-	-	-	-	-	-	-	-	-
宝 野	13	2	300	-	-	2	300	29	296	14	205	15	91
菩 堤	38	4	660	2	460	2	200	97	2,886	62	1,986	35	900
法 多	10	-	-	-	-	-	-	1	6	-	-	1	6
上 石 野	7	-	-	-	-	-	-	1	10	1	10	-	-
下 石 野	5	-	-	-	-	-	-	-	-	-	-	-	-
ネ ギ ヤ	1	X	X	X	X	X	X	X	X	X	X	X	X
山 田 川	2	X	X	X	X	X	X	X	X	X	X	X	X
小 野 田	-	-	-	-	-	-	-	-	-	-	-	-	-
天 神 町	2	X	X	X	X	X	X	X	X	X	X	X	X
堀 越 下	9	7	1,731	3	750	4	981	4	94	1	2	3	92
堀 越 上	10	-	-	-	-	-	-	-	-	-	-	-	-
山 科 下	4	-	-	-	-	-	-	-	-	-	-	-	-
山 科 上	9	-	-	-	-	-	-	-	-	-	-	-	-
可 睡	1	X	X	X	X	X	X	X	X	X	X	X	X
上 久 能	4	-	-	-	-	-	-	-	-	-	-	-	-
中 久 能	-	-	-	-	-	-	-	-	-	-	-	-	-
下 久 能	5	4	760	3	508	1	252	24	180	9	100	15	80
鷺 巢 下	3	-	-	-	-	-	-	-	-	-	-	-	-
鷺 巢 上	5	-	-	-	-	-	-	3	14	3	14	-	-
袋 井	-	-	-	-	-	-	-	-	-	-	-	-	-
駅 前	-	-	-	-	-	-	-	-	-	-	-	-	-
久 努 村	64	2	409	2	409	-	-	21	843	12	616	9	227
上 貫 名	13	-	-	-	-	-	-	2	6	2	6	-	-
下 貫 名	-	-	-	-	-	-	-	-	-	-	-	-	-
方 丈	3	X	X	X	X	X	X	X	X	X	X	X	X
新 屋	4	-	-	-	-	-	-	1	51	1	51	-	-
久 津 部 西	2	X	X	X	X	X	X	X	X	X	X	X	X
久 津 部 東	8	1	259	1	259	-	-	7	385	3	236	4	149
名 栗・北原川	4	-	-	-	-	-	-	1	50	1	50	-	-
不 入 斗	3	-	-	-	-	-	-	-	-	-	-	-	-
菅 ケ 谷	3	-	-	-	-	-	-	2	9	1	3	1	6
村 松 下	3	-	-	-	-	-	-	-	-	-	-	-	-
村 松 上	14	-	-	-	-	-	-	4	87	2	70	2	17
村 松 西	7	-	-	-	-	-	-	2	75	1	50	1	25

常雇・臨時雇のべ人日数②

単位 { 経営体数：経営体
実人数：人
のべ人日：人日

農業集落名	経営体 総数	常雇い						臨時雇い					
				男		女				男		女	
		実人数	のべ人日	実人数	のべ人日	実人数	のべ人日	実人数	のべ人日	実人数	のべ人日	実人数	のべ人日
今井村	56	8	1,035	3	380	5	655	17	195	10	100	7	95
深見一	6	-	-	-	-	-	-	-	-	-	-	-	-
深見二	2	X	X	X	X	X	X	X	X	X	X	X	X
深見東	8	3	600	2	350	1	250	2	60	-	-	2	60
太田	15	-	-	-	-	-	-	1	20	-	-	1	20
延久	6	2	35	1	30	1	5	-	-	-	-	-	-
横井	4	-	-	-	-	-	-	6	24	3	15	3	9
徳光	1	X	X	X	X	X	X	X	X	X	X	X	X
小山	14	-	-	-	-	-	-	3	60	3	60	-	-
笠原村	101	17	2,714	10	1,932	7	782	82	1,617	41	784	41	833
五十岡	11	2	250	1	150	1	100	12	24	-	-	12	24
西区	8	4	4	2	2	2	2	14	79	8	34	6	45
上区	14	-	-	-	-	-	-	16	350	3	32	13	318
東区	7	3	700	2	500	1	200	7	225	6	125	1	100
下区	6	-	-	-	-	-	-	-	-	-	-	-	-
南区	1	X	X	X	X	X	X	X	X	X	X	X	X
三輪	5	X	X	X	X	X	X	X	X	X	X	X	X
柏木	6	5	1,200	3	900	2	300	-	-	-	-	-	-
三沢	38	3	560	2	380	1	180	30	936	21	590	9	346
開拓	5	-	-	-	-	-	-	-	-	-	-	-	-
田原村	23	-	-	-	-	-	-	10	340	6	300	4	40
彦島	3	-	-	-	-	-	-	5	140	3	110	2	30
松袋井	7	-	-	-	-	-	-	5	200	3	190	2	10
下新池	9	-	-	-	-	-	-	-	-	-	-	-	-
上新池	4	-	-	-	-	-	-	-	-	-	-	-	-
三川村	141	68	14,218	39	9,570	29	4,648	129	3,237	63	1,854	66	1,383
山田	24	1	200	1	200	-	-	16	190	12	120	4	70
川会	14	-	-	-	-	-	-	12	70	5	15	7	55
萱間	11	-	-	-	-	-	-	5	164	5	164	-	-
友永	19	36	8,611	25	6,150	11	2,461	52	1,227	25	848	27	379
大谷	22	10	1,510	1	250	9	1,260	21	1,055	9	380	12	675
見取	40	18	3,167	9	2,240	9	927	15	401	5	247	10	154
幕ヶ谷	11	3	730	3	730	-	-	8	130	2	80	6	50
山梨町	27	9	1,870	5	1,220	4	650	23	796	18	640	5	156
上町	2	X	X	X	X	X	X	X	X	X	X	X	X
入古・金屋敷	-	-	-	-	-	-	-	-	-	-	-	-	-
仲町・下町	4	-	-	-	-	-	-	-	-	-	-	-	-
沖山梨	10	-	-	-	-	-	-	7	380	6	300	1	80
下山梨上	4	7	1,570	5	1,220	2	350	14	346	12	340	2	6
下山梨下	2	X	X	X	X	X	X	X	X	X	X	X	X
平宇	5	-	-	-	-	-	-	-	-	-	-	-	-

常雇・臨時雇のべ人日数③

単位 { 経営体数：経営体
実人数：人
のべ人日：人日

農業集落名	経営体 総数	常雇い						臨時雇い					
				男		女				男		女	
		実人数	のべ人日	実人数	のべ人日	実人数	のべ人日	実人数	のべ人日	実人数	のべ人日	実人数	のべ人日
宇刈村	50	9	1,050	8	950	1	100	38	1,337	20	799	18	538
春岡上	3	X	X	X	X	X	X	X	X	X	X	X	X
春岡下	7	-	-	-	-	-	-	1	3	1	3	-	-
一色	2	X	X	X	X	X	X	X	X	X	X	X	X
三沢	7	6	600	5	500	1	100	22	664	13	586	9	78
馬ヶ谷	5	-	-	-	-	-	-	-	-	-	-	-	-
中村	8	3	450	3	450	-	-	6	230	5	190	1	40
大日	18	-	-	-	-	-	-	2	70	1	20	1	50
東浅羽村	51	13	2,720	8	1,770	5	950	59	2,013	14	543	45	1,470
新堀	-	-	-	-	-	-	-	-	-	-	-	-	-
梅山	23	1	260	1	260	-	-	7	76	4	52	3	24
松原	21	6	900	3	450	3	450	24	257	4	131	20	126
初越	7	6	1,560	4	1,060	2	500	28	1,680	6	360	22	1,320
西浅羽村	57	9	1,600	4	780	5	820	15	740	8	343	7	397
富里上	10	4	780	1	230	3	550	1	12	1	12	-	-
富里中	5	-	-	-	-	-	-	1	4	1	4	-	-
富里下	11	1	250	1	250	-	-	2	240	1	60	1	180
西ヶ崎	9	-	-	-	-	-	-	-	-	-	-	-	-
浅羽一色	10	2	300	1	150	1	150	3	79	1	2	2	77
中	2	X	X	X	X	X	X	X	X	X	X	X	X
長溝上	3	2	270	1	150	1	120	4	360	2	250	2	110
長溝下	3	-	-	-	-	-	-	-	-	-	-	-	-
浅岡上	3	-	-	-	-	-	-	-	-	-	-	-	-
浅岡下	1	X	X	X	X	X	X	X	X	X	X	X	X
上浅羽村	62	2	520	1	320	1	200	15	1,727	11	1,235	4	492
諸井	16	-	-	-	-	-	-	2	12	1	5	1	7
浅羽	21	-	-	-	-	-	-	6	35	5	30	1	5
浅名	13	2	520	1	320	1	200	7	1,680	5	1,200	2	480
豊住	12	-	-	-	-	-	-	-	-	-	-	-	-
幸浦村	72	52	7,823	13	2,573	39	5,250	41	853	20	234	21	619
中新田	5	1	183	1	183	-	-	4	105	1	5	3	100
大野	22	2	190	-	-	2	190	4	124	2	16	2	108
東同笠	3	-	-	-	-	-	-	5	110	-	-	5	110
西同笠	13	35	4,270	3	430	32	3,840	5	35	-	-	5	35
太郎助	15	6	1,300	3	550	3	750	10	295	7	35	3	260
湊東	4	-	-	-	-	-	-	8	95	6	90	2	5
湊中	6	2	220	1	20	1	200	4	29	3	28	1	1
湊西	4	6	1,660	5	1,390	1	270	1	60	1	60	-	-

4 農産物

販売目的で作付(栽培)した作物の類別作付(栽培)面積(販売農家)①

単位:a

農業集落	稲	麦類	雑穀	いも類	豆類	工業農作物	野菜類		花き類・花木		果樹類	
							露地	施設	露地	施設	露地	施設
市 計	116,509	X	X	1,045	10,208	X	X	X	173	X	X	X
袋井町	9,809	714	X	X	X	11,319	X	X	-	47	X	-
土橋	1,537	-	-	-	X	-	X	X	-	X	-	-
木原	2,310	X	-	-	X	384	X	X	-	-	X	-
川井	2,221	X	-	-	X	-	-	X	-	-	-	-
西田	X	X	X	X	X	X	X	X	X	X	X	X
高尾	-	-	-	-	-	-	-	-	-	-	-	-
掛の	-	-	-	-	-	-	-	-	-	-	-	-
田端	X	X	X	X	X	X	X	X	X	X	X	X
大神門	X	X	X	X	X	X	X	X	X	X	X	X
長野	X	X	X	X	X	X	X	X	X	X	X	X
宝野	421	-	-	-	-	3,027	X	-	-	-	X	-
菩提	112	-	-	-	-	6,072	X	X	-	-	X	-
法多	X	-	-	-	-	989	-	-	-	-	-	-
上石野	294	-	-	X	-	318	X	X	-	-	X	-
下石野	357	-	-	-	-	189	-	-	-	-	-	-
ネギヤ	X	X	X	X	X	X	X	X	X	X	X	X
山田川	X	X	X	X	X	X	X	X	X	X	X	X
小野田	-	-	-	-	-	-	-	-	-	-	-	-
天神町	X	X	X	X	X	X	X	X	X	X	X	X
堀越下	265	-	X	-	-	-	X	X	-	X	-	-
堀越上	342	-	-	-	-	-	X	X	-	-	-	-
山科下	X	-	-	X	-	-	X	140	-	-	-	-
山科上	593	-	-	-	-	-	X	X	-	X	-	-
可睡	X	X	X	X	X	X	X	X	X	X	X	X
上久能	115	-	-	X	X	-	X	X	-	-	-	-
中久能	-	-	-	-	-	-	-	-	-	-	-	-
下久能	X	-	-	-	-	-	-	X	-	-	-	-
下鷺巣	457	-	-	X	-	-	-	-	-	-	-	-
上鷺巣	472	-	-	-	-	-	X	-	-	-	-	-
袋井	-	-	-	-	-	-	-	-	-	-	-	-
駅前	-	-	-	-	-	-	-	-	-	-	-	-
久努村	X	4,573	-	X	1,585	1,090	X	X	-	34	X	-
上貫名	X	-	-	-	-	X	X	X	-	X	-	-
下貫名	-	-	-	-	-	-	-	-	-	-	-	-
方丈	X	X	X	X	X	X	X	X	X	X	X	X
新屋	2,182	X	-	-	-	-	-	-	-	-	-	-
久津部西	X	X	X	X	X	X	X	X	X	X	X	X
久津部東	3,045	X	-	-	X	-	-	X	-	-	-	-
名栗・北原川	-	-	-	X	X	80	X	-	-	-	X	-
不入斗	165	-	-	-	-	X	-	-	-	-	-	-
菅ヶ谷	X	-	-	-	-	-	X	-	-	-	-	-
村松下	834	-	-	-	-	X	X	-	-	-	-	-
村松上	1,102	-	-	-	-	720	X	X	-	X	X	-
村松西	660	-	-	-	-	-	-	-	-	-	X	-

販売目的で作付(栽培)した作物の類別作付(栽培)面積(販売農家)②

単位:a

農業集落	稲	麦類	雑穀	いも類	豆類	工業農作物	野菜類		花き類・花木		果樹類	
							露地	施設	露地	施設	露地	施設
今井村	5,411	2,031	-	-	108	X	X	X	108	244	X	-
深見一	1,302	X	-	-	-	-	-	X	X	-	-	-
深見二	X	X	X	X	X	X	X	X	X	X	X	X
深見東	1,247	X	-	-	-	X	X	X	-	-	X	-
太田	224	-	-	-	-	-	X	X	-	-	-	-
延久	267	X	-	-	-	-	X	X	X	X	X	-
横井	516	-	-	-	-	-	-	-	-	-	-	-
徳光	X	X	X	X	X	X	X	X	X	X	X	X
小山	1,488	X	-	-	108	-	X	X	-	X	X	-
笠原村	15,907	4,107	-	-	X	18,759	X	X	-	-	X	X
五十岡	1,963	486	-	-	X	1,288	-	-	-	-	-	-
西区	-	-	-	-	-	1,898	X	X	-	-	X	-
上区	10,043	2,393	-	-	X	513	X	X	-	-	X	X
東区	589	X	-	-	-	1,943	X	X	-	-	-	-
下区	232	X	-	-	-	754	X	-	-	-	X	-
南区	X	X	X	X	X	X	X	X	X	X	X	X
三輪	X	X	X	X	X	X	X	X	X	X	X	X
柏木	557	X	-	-	-	631	X	X	-	-	X	-
三沢	1,030	98	-	-	-	9,825	X	-	-	-	X	-
開拓	-	-	-	-	-	747	-	-	-	-	X	-
田原村	3,407	X	-	X	X	X	X	X	-	-	X	-
彦島	X	X	X	X	X	X	X	X	X	X	X	X
松袋井	530	-	-	X	X	-	X	X	-	-	-	-
下新池	1,362	-	-	-	-	-	X	X	-	-	X	-
上新池	X	X	X	X	X	X	X	X	X	X	X	X
三川村	X	X	-	X	X	10,013	X	X	X	39	X	-
山田	2,052	217	-	X	247	4,689	X	244	-	-	X	-
川会	1,712	268	-	-	X	X	X	X	X	X	X	-
萱間	1,228	-	-	-	X	X	X	X	-	-	X	-
友永	2,967	X	-	-	X	996	X	X	-	-	X	-
大谷	X	-	-	-	-	2,398	X	X	-	X	137	-
見取	X	-	-	-	-	-	X	X	-	-	X	-
幕ヶ谷	152	-	-	X	-	1,459	X	X	-	-	X	-
山梨町	3,066	1,313	-	-	-	-	X	X	X	82	X	-
上町	X	X	X	X	X	X	X	X	X	X	X	X
入古・金屋敷	-	-	-	-	-	-	-	-	-	-	-	-
仲町・下町	X	X	-	-	-	-	-	X	X	X	-	-
沖山梨	144	-	-	-	-	-	X	X	-	X	X	-
下山梨上	X	X	X	X	X	X	X	X	X	X	X	X
下山梨下	X	X	X	X	X	X	X	X	X	X	X	X
平宇	198	-	-	-	-	-	X	X	-	-	-	-

販売目的で作付(栽培)した作物の類別作付(栽培)面積(販売農家)③

単位:a

農業集落	稲	麦類	雑穀	いも類	豆類	工業農作物	野菜類		花き類・花木		果樹類	
							露地	施設	露地	施設	露地	施設
宇刈村	8,717	2,063	X	X	X	2,256	X	X	-	-	X	-
春岡上	X	X	X	X	X	X	X	X	X	X	X	X
春岡下	502	X	-	-	X	X	X	X	-	-	X	-
一色	X	X	X	X	X	X	X	X	X	X	X	X
三沢	6,528	X	-	-	X	625	-	X	-	-	-	-
馬ヶ谷	143	-	X	X	X	X	X	X	-	-	-	-
中村	330	-	-	-	-	1,203	X	X	-	-	-	-
大日	1,058	-	-	-	21	380	X	X	-	-	X	-
東浅羽村	X	2,878	X	X	1,273	X	X	X	X	-	X	-
新堀	-	-	-	-	-	-	-	-	-	-	-	-
梅山	8,327	X	-	-	X	-	X	X	-	-	-	-
松原	2,280	X	-	-	X	X	X	X	-	-	X	-
初越	X	-	X	X	-	-	X	X	X	-	-	-
西浅羽村	X	X	-	-	X	-	X	X	X	X	-	-
富里上	X	X	-	-	X	-	X	X	X	X	-	-
富里中	937	X	-	-	X	-	-	X	-	-	-	-
富里下	X	-	-	-	-	-	-	X	-	-	-	-
西ヶ崎	1,093	-	-	-	-	-	X	X	-	-	-	-
浅羽一色	188	-	-	-	-	-	X	X	-	-	-	-
中	X	X	X	X	X	X	X	X	X	X	X	X
長溝上	488	-	-	-	-	-	-	-	-	-	-	-
長溝下	X	-	-	-	-	-	-	X	-	-	-	-
浅岡上	-	-	-	-	-	-	-	X	-	X	-	-
浅岡下	X	X	X	X	X	X	X	X	X	X	X	X
上浅羽村	7,076	-	-	-	-	X	X	X	-	-	X	X
諸井	473	-	-	-	-	368	X	X	-	-	X	-
浅羽	4,608	-	-	-	-	1,518	X	X	-	-	X	-
浅名	1,583	-	-	-	-	X	X	X	-	-	X	X
豊住	412	-	-	-	-	-	X	X	-	-	-	X
幸浦村	X	3,084	-	947	X	-	X	X	-	X	X	-
中新田	X	X	-	-	-	-	X	X	-	-	-	-
大野	X	X	-	X	X	-	X	X	-	X	-	-
東同笠	X	-	-	104	X	-	X	X	-	-	-	-
西同笠	2,556	-	-	-	-	-	X	X	-	-	-	-
太郎助	5,979	X	-	X	X	-	X	X	-	X	X	-
湊東	3,436	-	-	X	-	-	X	X	-	-	-	-
湊中	212	-	-	X	-	-	X	X	-	-	-	-
湊西	X	-	-	X	X	-	X	X	-	-	-	-

5 農作業の受託

農作業を受託した経営体の事業部門別経営体数①

単位 { 経営体数：経営体
面 積：a

農業集落	実 経営 体数	耕種部 門の作 業を受 託した 経営体 数	水稲作	麦 作	大豆作	野菜作	果樹作	飼料用 作物	工 芸 作物	さとう きび作	その他 作物	畜産部 門の作 業を受 託した 経営体 数	酪 農 ヘルパー
市 計	86	85	71	13	-	1	-	1	7	-	4	1	1
袋 井 町	14	13	11	1	-	-	-	-	3	-	-	1	1
土 橋	2	1	1	-	-	-	-	-	-	-	-	1	1
木 原	2	2	2	-	-	-	-	-	-	-	-	-	-
川 井	2	2	2	1	-	-	-	-	-	-	-	-	-
西 田	X	X	X	X	X	X	X	X	X	X	X	X	X
高 尾 西	-	-	-	-	-	-	-	-	-	-	-	-	-
掛 の 上	-	-	-	-	-	-	-	-	-	-	-	-	-
田 端	X	X	X	X	X	X	X	X	X	X	X	X	X
大 神 門	X	X	X	X	X	X	X	X	X	X	X	X	X
神 長 野	-	-	-	-	-	-	-	-	-	-	-	-	-
宝 野 堤	2	2	-	-	-	-	-	-	2	-	-	-	-
法 多 野	-	-	-	-	-	-	-	-	-	-	-	-	-
上 石 野	-	-	-	-	-	-	-	-	-	-	-	-	-
下 石 野	1	1	1	-	-	-	-	-	-	-	-	-	-
ネ ギ ヤ	X	X	X	X	X	X	X	X	X	X	X	X	X
山 田 川	X	X	X	X	X	X	X	X	X	X	X	X	X
小 野 田	-	-	-	-	-	-	-	-	-	-	-	-	-
天 神 町	X	X	X	X	X	X	X	X	X	X	X	X	X
堀 越 下	1	1	1	-	-	-	-	-	-	-	-	-	-
堀 越 上	1	1	1	-	-	-	-	-	-	-	-	-	-
山 科 下	1	1	1	-	-	-	-	-	-	-	-	-	-
山 科 上	-	-	-	-	-	-	-	-	-	-	-	-	-
可 睡 能	X	X	X	X	X	X	X	X	X	X	X	X	X
上 久 能	-	-	-	-	-	-	-	-	-	-	-	-	-
中 久 能	-	-	-	-	-	-	-	-	-	-	-	-	-
下 久 能	1	1	1	-	-	-	-	-	1	-	-	-	-
鷺 巢 下	-	-	-	-	-	-	-	-	-	-	-	-	-
鷺 巢 上	1	1	1	-	-	-	-	-	-	-	-	-	-
袋 井 前	-	-	-	-	-	-	-	-	-	-	-	-	-
久 努 村	7	7	7	2	-	-	-	-	-	-	-	-	-
上 貫 名	-	-	-	-	-	-	-	-	-	-	-	-	-
下 貫 名	-	-	-	-	-	-	-	-	-	-	-	-	-
方 丈 屋	X	X	X	X	X	X	X	X	X	X	X	X	X
新 屋	1	1	1	1	-	-	-	-	-	-	-	-	-
久 津 部 西	X	X	X	X	X	X	X	X	X	X	X	X	X
久 津 部 東	1	1	1	1	-	-	-	-	-	-	-	-	-
名 栗・北 原 川	-	-	-	-	-	-	-	-	-	-	-	-	-
不 入 斗	-	-	-	-	-	-	-	-	-	-	-	-	-
菅 ケ 谷	-	-	-	-	-	-	-	-	-	-	-	-	-
村 松 下	1	1	1	-	-	-	-	-	-	-	-	-	-
村 松 上	3	3	3	-	-	-	-	-	-	-	-	-	-
村 松 西	-	-	-	-	-	-	-	-	-	-	-	-	-

農作業を受託した経営体の事業部門別経営体数②

単位 { 経営体数：経営体
面積：a

農業集落	実 経営 体数	耕種部 門の作 業を受 託した 経営体 数	水稲作	麦 作	大豆作	野菜作	果樹作	飼料用 作物	工芸農 作物	さとう きび作	その他 作物	畜産部 門の作 業を受 託した 経営体 数	農 業		
													酪	ヘルパー	
今 井 村	3	3	3	-	-	-	-	-	-	-	-	-	-	-	-
深 見 一	-	-	-	-	-	-	-	-	-	-	-	-	-	-	-
深 見 二	X	X	X	X	X	X	X	X	X	X	X	X	X	X	X
深 見 東	1	1	1	-	-	-	-	-	-	-	-	-	-	-	-
太 田	-	-	-	-	-	-	-	-	-	-	-	-	-	-	-
延 久	-	-	-	-	-	-	-	-	-	-	-	-	-	-	-
横 井	-	-	-	-	-	-	-	-	-	-	-	-	-	-	-
徳 光	X	X	X	X	X	X	X	X	X	X	X	X	X	X	X
小 山	2	2	2	-	-	-	-	-	-	-	-	-	-	-	-
笠 原 村	13	13	7	5	-	-	-	-	3	-	-	-	-	-	-
五 十 岡	3	3	1	2	-	-	-	-	1	-	-	-	-	-	-
西 区	-	-	-	-	-	-	-	-	-	-	-	-	-	-	-
上 区	5	5	3	3	-	-	-	-	-	-	-	-	-	-	-
東 区	-	-	-	-	-	-	-	-	-	-	-	-	-	-	-
下 区	-	-	-	-	-	-	-	-	-	-	-	-	-	-	-
南 区	X	X	X	X	X	X	X	X	X	X	X	X	X	X	X
三 輪	X	X	X	X	X	X	X	X	X	X	X	X	X	X	X
柏 木	1	1	1	-	-	-	-	-	-	-	-	-	-	-	-
三 沢	2	2	1	-	-	-	-	-	1	-	-	-	-	-	-
開 拓	1	1	-	-	-	-	-	-	1	-	-	-	-	-	-
田 原 村	3	3	3	-	-	-	-	1	-	-	-	-	-	-	-
彦 島	2	2	2	-	-	-	-	1	-	-	-	-	-	-	-
松 袋 井	-	-	-	-	-	-	-	-	-	-	-	-	-	-	-
下 新 池	1	1	1	-	-	-	-	-	-	-	-	-	-	-	-
上 新 池	-	-	-	-	-	-	-	-	-	-	-	-	-	-	-
三 川 村	20	20	17	3	-	-	-	-	1	-	2	-	-	-	-
山 田	2	2	2	-	-	-	-	-	-	-	-	-	-	-	-
川 会	3	3	3	-	-	-	-	-	-	-	-	-	-	-	-
萱 間	1	1	1	-	-	-	-	-	-	-	-	-	-	-	-
友 永	4	4	3	1	-	-	-	-	1	-	-	-	-	-	-
大 谷	4	4	2	-	-	-	-	-	-	-	2	-	-	-	-
見 取	4	4	4	1	-	-	-	-	-	-	-	-	-	-	-
幕 ケ 谷	2	2	2	1	-	-	-	-	-	-	-	-	-	-	-
山 梨 町	4	4	3	2	-	1	-	-	-	-	-	-	-	-	-
上 町	X	X	X	X	X	X	X	X	X	X	X	X	X	X	X
入古・金屋敷	-	-	-	-	-	-	-	-	-	-	-	-	-	-	-
仲町・下町	-	-	-	-	-	-	-	-	-	-	-	-	-	-	-
沖 山 梨	1	1	-	-	-	1	-	-	-	-	-	-	-	-	-
下 山 梨 上	3	3	3	2	-	-	-	-	-	-	-	-	-	-	-
下 山 梨 下	X	X	X	X	X	X	X	X	X	X	X	X	X	X	X
平 宇	-	-	-	-	-	-	-	-	-	-	-	-	-	-	-

農作業を受託した経営体の事業部門別経営体数③

単位 { 経営体数：経営体
面 積：a

農業集落	実 経営 体数	耕種部 門の作 業を受 託した 経営体 数	水稲作	麦 作	大豆作	野菜作	果樹作	飼料用 作物作	工芸農 作物作	さとう きび作	その他 作物作	畜産部 門の作 業を受 託した 経営体 数		
												酪	農 ヘルパー	
宇 刈 村	5	5	5	-	-	-	-	-	-	-	-	-	-	-
春 岡 上	X	X	X	X	X	X	X	X	X	X	X	X	X	X
春 岡 下	-	-	-	-	-	-	-	-	-	-	-	-	-	-
一 色	X	X	X	X	X	X	X	X	X	X	X	X	X	X
三 沢	3	3	3	-	-	-	-	-	-	-	-	-	-	-
馬 ケ 谷	-	-	-	-	-	-	-	-	-	-	-	-	-	-
中 村	-	-	-	-	-	-	-	-	-	-	-	-	-	-
大 日	2	2	2	-	-	-	-	-	-	-	-	-	-	-
東 浅 羽 村	4	4	3	-	-	-	-	-	-	-	1	-	-	
新 堀	-	-	-	-	-	-	-	-	-	-	-	-	-	
梅 山	2	2	2	-	-	-	-	-	-	-	-	-	-	
松 原	2	2	1	-	-	-	-	-	-	-	1	-	-	
初 越	-	-	-	-	-	-	-	-	-	-	-	-	-	
西 浅 羽 村	3	3	3	-	-	-	-	-	-	-	-	-	-	
富 里 上	1	1	1	-	-	-	-	-	-	-	-	-	-	
富 里 中	-	-	-	-	-	-	-	-	-	-	-	-	-	
富 里 下	1	1	1	-	-	-	-	-	-	-	-	-	-	
西 ケ 崎	-	-	-	-	-	-	-	-	-	-	-	-	-	
浅 羽 一 色	-	-	-	-	-	-	-	-	-	-	-	-	-	
中 溝 上	X	X	X	X	X	X	X	X	X	X	X	X	X	
長 溝 下	-	-	-	-	-	-	-	-	-	-	-	-	-	
長 溝 上	-	-	-	-	-	-	-	-	-	-	-	-	-	
浅 岡 下	X	X	X	X	X	X	X	X	X	X	X	X	X	
上 浅 羽 村	6	6	5	-	-	-	-	-	-	-	1	-	-	
上 諸 井	1	1	1	-	-	-	-	-	-	-	-	-	-	
浅 羽 羽	3	3	2	-	-	-	-	-	-	-	1	-	-	
浅 羽 名	1	1	1	-	-	-	-	-	-	-	-	-	-	
豊 住	1	1	1	-	-	-	-	-	-	-	-	-	-	
幸 浦 村	4	4	4	-	-	-	-	-	-	-	-	-	-	
中 新 田	-	-	-	-	-	-	-	-	-	-	-	-	-	
大 野	-	-	-	-	-	-	-	-	-	-	-	-	-	
東 同 笠	1	1	1	-	-	-	-	-	-	-	-	-	-	
西 同 笠	1	1	1	-	-	-	-	-	-	-	-	-	-	
太 郎 助	1	1	1	-	-	-	-	-	-	-	-	-	-	
湊 東	1	1	1	-	-	-	-	-	-	-	-	-	-	
湊 中	-	-	-	-	-	-	-	-	-	-	-	-	-	
湊 西	-	-	-	-	-	-	-	-	-	-	-	-	-	

6 家族農業経営

専業別・主副業別農家数(販売農家)①

単位:戸

農業集落	販売農家	専業農家				主副業別		
		専業農家	兼業農家	兼業農家		主業	準主業	副業的
				第1種兼業	第2種兼業			
市 計	854	253	601	200	401	286	139	429
袋井町	170	51	119	31	88	55	21	94
土橋	16	4	12	-	12	3	1	12
木原	20	9	11	2	9	4	3	13
川原井	7	1	6	-	6	-	2	5
西田	2	X	X	X	X	X	X	X
高尾西	-	-	-	-	-	-	-	-
掛の上	-	-	-	-	-	-	-	-
田端	2	X	X	X	X	X	X	X
大神門	2	X	X	X	X	X	X	X
宝長	2	X	X	X	X	X	X	X
宝野	12	5	7	3	4	6	2	4
善堤	34	12	22	10	12	17	1	16
法多	10	1	9	-	9	1	3	6
上野	7	2	5	-	5	2	1	4
下野	5	-	5	1	4	-	2	3
ネギヤ	1	X	X	X	X	X	X	X
山田川	2	X	X	X	X	X	X	X
小天野	-	-	-	-	-	-	-	-
天神町	2	X	X	X	X	X	X	X
堀越下	8	1	7	5	2	5	2	1
堀越上	9	1	8	5	3	4	-	5
山科下	4	3	1	1	-	4	-	-
山科上	9	3	6	1	5	4	1	4
可睡	1	X	X	X	X	X	X	X
上久能	4	-	4	-	4	-	1	3
中久能	-	-	-	-	-	-	-	-
下久能	3	1	2	-	2	1	-	2
下久能	3	1	2	1	1	1	-	2
袋井上	5	2	3	1	2	-	-	5
袋井前	-	-	-	-	-	-	-	-
袋井前	-	-	-	-	-	-	-	-
久部村	63	10	53	12	41	12	11	40
上貫	13	2	11	3	8	3	2	8
下方貫	-	-	-	-	-	-	-	-
新丈屋	3	X	X	X	X	X	X	X
久津部西	4	-	4	1	3	1	-	3
久津部東	2	X	X	X	X	X	X	X
久津部東	8	3	5	2	3	5	-	3
名栗・北原川	4	-	4	-	4	-	2	2
不菅斗	3	-	3	1	2	-	1	2
菅ヶ谷	3	-	3	-	3	-	-	3
村松下	3	-	3	3	-	-	-	3
村松上	13	1	12	2	10	2	4	7
村松西	7	2	5	-	5	-	2	5

専兼業別・主副業別農家数(販売農家)②

単位:戸

農業集落	販売農家					主副業別		
	専業農家	兼業農家	兼業農家		主業	準主業	副業的	
			第1種兼業	第2種兼業				
今井村	56	11	45	20	25	22	7	27
今深	6	-	6	2	4	2	3	1
深見	2	X	X	X	X	X	X	X
深見	8	1	7	3	4	3	1	4
太延	15	4	11	6	5	10	2	3
横徳	6	-	6	1	5	-	1	5
小	4	2	2	1	1	-	-	4
	1	X	X	X	X	X	X	X
	14	3	11	6	5	6	-	8
笠原村	100	36	64	28	36	37	17	46
笠五	11	2	9	3	6	3	1	7
西上	8	2	6	1	5	2	2	4
東下	13	5	8	5	3	8	1	4
南三	7	1	6	3	3	3	3	1
柏三	6	4	2	-	2	-	-	6
開	1	X	X	X	X	X	X	X
	5	X	X	X	X	X	X	X
	6	1	5	2	3	2	1	3
	38	16	22	11	11	14	6	18
	5	1	4	3	1	2	1	2
田原村	22	8	14	3	11	6	5	11
田彦	2	X	X	X	X	X	X	X
松下	7	3	4	1	3	2	-	5
上	9	3	6	2	4	4	1	4
	4	X	X	X	X	X	X	X
三川村	134	48	86	34	52	58	30	46
三山	24	6	18	8	10	9	6	9
川萱	14	4	10	3	7	4	6	4
友大	11	5	6	-	6	2	3	6
見幕	15	3	12	6	6	7	3	5
	22	9	13	6	7	14	6	2
	38	17	21	9	12	20	6	12
	10	4	6	2	4	2	-	8
山梨町	25	8	17	8	9	12	3	10
山上	2	X	X	X	X	X	X	X
入古	-	-	-	-	-	-	-	-
仲町	4	2	2	1	1	2	-	2
沖山	10	4	6	5	1	8	-	2
下山	2	X	X	X	X	X	X	X
下平	2	X	X	X	X	X	X	X
	5	-	5	1	4	1	2	2

専業別・主副業別農家数(販売農家)③

単位:戸

農業集落	販売農家					主副業別		
	専業農家	兼業農家	兼業農家		主業	準主業	副業的	
			第1種兼業	第2種兼業				
宇刈村	50	17	33	7	26	15	6	29
春岡上	3	X	X	X	X	X	X	X
春岡下	7	3	4	1	3	2	-	5
一色	2	X	X	X	X	X	X	X
三馬ヶ沢	7	1	6	3	3	4	2	1
中大村	5	2	3	-	3	1	-	4
大日	8	2	6	2	4	2	1	5
大日	18	7	11	1	10	4	2	12
東浅羽村	49	10	39	13	26	11	6	32
新堀	-	-	-	-	-	-	-	-
梅山	23	7	16	7	9	4	1	18
松原	20	3	17	4	13	5	5	10
初越	6	-	6	2	4	2	-	4
西浅羽村	57	19	38	21	17	25	9	23
富里上	10	3	7	4	3	5	3	2
富里中	5	-	5	2	3	1	1	3
富里下	11	2	9	6	3	6	2	3
西ヶ崎	9	4	5	-	5	1	2	6
浅羽一色	10	5	5	4	1	5	1	4
中溝	2	X	X	X	X	X	X	X
長溝上	3	1	2	2	-	1	-	2
長溝下	3	1	2	1	1	2	-	1
浅岡上	3	1	2	2	-	3	-	-
浅岡下	1	X	X	X	X	X	X	X
上浅羽村	60	13	47	9	38	10	12	38
諸井	15	2	13	2	11	-	4	11
浅羽	21	7	14	1	13	3	4	14
浅名	12	3	9	2	7	3	3	6
豊住	12	1	11	4	7	4	1	7
幸浦村	68	22	46	14	32	23	12	33
中大東	4	1	3	1	2	2	2	-
西太	21	5	16	4	12	4	3	14
湊湊	3	1	2	-	2	1	1	1
湊湊	12	5	7	2	5	4	2	6
湊湊	15	8	7	2	5	8	2	5
湊湊	4	-	4	3	1	2	1	1
湊湊	6	-	6	2	4	2	1	3
湊湊	3	2	1	-	1	-	-	3

7 畜 産

単位 { 農家数: 戸
頭数: 頭
羽数: 羽

家畜等を販売目的で飼養している農家数と飼養頭羽数(販売農家)

農業集落名	乳用牛		肉用牛						豚		採卵鶏		ブロイラー		きのこ栽培 を行っている 経営体数	その他農業 を行っている 経営体数
	飼養農家数	飼養頭数	飼養実農家数	飼養頭数	肥育中の牛		売る予定の子牛		飼養農家数	飼養頭数	飼養農家数	飼養羽数	出荷した農家数	出荷羽数		
					飼養農家数	飼養頭数	飼養農家数	飼養頭数								
市 計	5	327	7	X	2	X	5	X	1	X	2	X	-	-	3	2
袋井町	-	-	-	-	-	-	-	-	-	-	-	-	-	-	2	-
久努村	-	-	-	-	-	-	-	-	-	-	-	-	-	-	-	-
今井村	-	-	-	-	-	-	-	-	-	-	2	X	-	-	-	-
笠原村	-	-	-	-	-	-	-	-	-	-	-	-	-	-	-	-
田原村	-	-	-	-	-	-	-	-	-	-	-	-	-	-	-	-
三川村	5	327	5	X	-	-	5	X	-	-	-	-	-	-	1	-
山梨町	-	-	-	-	-	-	-	-	-	-	-	-	-	-	-	-
宇刈村	-	-	-	-	-	-	-	-	-	-	-	-	-	-	-	-
東浅羽村	-	-	-	-	-	-	-	-	-	-	-	-	-	-	-	-
西浅羽村	-	-	1	X	1	X	-	-	-	-	-	-	-	-	-	1
上浅羽村	-	-	-	-	-	-	-	-	-	-	-	-	-	-	-	1
幸浦村	-	-	1	X	1	X	-	-	1	X	-	-	-	-	-	-

8 山林の状況

(1) 所有山林面積規模別面積

単位 { 経営体数: 経営体
面積: a

農業集落名	所有山		3ha未満	3～5ha	5～10ha	10～20ha	20～30ha	30～50ha	50～100ha	100ha以上
	経営体数	面積								
市計	5	14,120	-	1,120	-	-	-	-	13,000	-
袋井町	1	X	X	X	X	X	X	X	X	X
久努村	1	X	X	X	X	X	X	X	X	X
今井村	-	-	-	-	-	-	-	-	-	-
笠原村	-	-	-	-	-	-	-	-	-	-
田原村	-	-	-	-	-	-	-	-	-	-
三川村	1	X	X	X	X	X	X	X	X	X
山梨町	1	X	X	X	X	X	X	X	X	X
宇刈村	1	X	X	X	X	X	X	X	X	X
東浅羽村	-	-	-	-	-	-	-	-	-	-
西浅羽村	-	-	-	-	-	-	-	-	-	-
上浅羽村	-	-	-	-	-	-	-	-	-	-
幸浦村	-	-	-	-	-	-	-	-	-	-

(2) 保有山林面積規模別面積

単位 { 経営体数: 経営体
面積: a

農業集落名	保有山		3ha未満	3～5ha	5～10ha	10～20ha	20～30ha	30～50ha	50～100ha	100ha以上
	経営体数	面積								
市計	5	12,120	-	1,120	-	-	-	3,000	8,000	-
袋井町	1	X	X	X	X	X	X	X	X	X
久努村	1	X	X	X	X	X	X	X	X	X
今井村	-	-	-	-	-	-	-	-	-	-
笠原村	-	-	-	-	-	-	-	-	-	-
田原村	-	-	-	-	-	-	-	-	-	-
三川村	1	X	X	X	X	X	X	X	X	X
山梨町	1	X	X	X	X	X	X	X	X	X
宇刈村	1	X	X	X	X	X	X	X	X	X
東浅羽村	-	-	-	-	-	-	-	-	-	-
西浅羽村	-	-	-	-	-	-	-	-	-	-
上浅羽村	-	-	-	-	-	-	-	-	-	-
幸浦村	-	-	-	-	-	-	-	-	-	-

県内市町別統計表

1 農林業経営体数

単位:経営体

市町名	農林業経営体	農 業 経営体		林 業 経営体
			家族経営	
静岡県計	33,730	33,143	32,615	1,964
静岡市	3,990	3,915	3,888	380
浜松市	6,703	6,453	6,323	518
沼津市	1,088	1,085	1,078	21
熱海市	146	145	145	2
三島市	546	544	530	8
富士宮市	1,080	1,059	1,021	87
伊東市	319	316	315	7
島田市	1,799	1,774	1,763	156
富士市	1,126	1,108	1,089	63
磐田市	1,515	1,508	1,484	19
焼津市	1,064	1,062	1,047	4
掛川市	1,945	1,933	1,894	48
藤枝市	1,438	1,432	1,415	54
御殿場市	1,227	1,201	1,187	82
袋井市	886	885	859	5
下田市	98	93	92	15
裾野市	401	387	382	63
湖西市	546	546	534	1
伊豆市	750	724	713	85
御前崎市	643	643	627	5
菊川市	1,324	1,323	1,305	11
伊豆の国市	746	735	725	30
牧之原市	1,530	1,527	1,497	15
東伊豆町	210	208	206	10
河津町	194	192	192	14
南伊豆町	128	128	125	11
松崎町	96	95	90	5
西伊豆町	32	29	29	4
函南町	364	362	355	23
清水町	91	89	86	2
長泉町	169	166	160	5
小山町	461	441	437	48
吉田町	172	172	170	-
川根本町	459	433	429	114
森町	444	430	423	49

2 組織形態別経営体数(農業経営体)

市町名	合計	法人化し						
		計	農事組合法人	会社				
				小計	株式会社	合名・合資会社	合同会社	相互会社
静岡県計	33,143	562	68	402	388	8	6	-
静岡市	3,915	30	6	22	20	-	2	-
浜松市	6,453	135	14	104	99	4	1	-
沼津市	1,085	7	1	5	5	-	-	-
熱海市	145	-	-	-	-	-	-	-
三島市	544	16	-	13	13	-	-	-
富士宮市	1,059	40	4	32	31	1	-	-
伊東市	316	2	-	2	2	-	-	-
島田市	1,774	11	2	7	6	-	1	-
富士市	1,108	19	4	12	11	1	-	-
磐田市	1,508	29	1	26	25	-	1	-
焼津市	1,062	14	1	11	11	-	-	-
掛川市	1,933	37	12	14	14	-	-	-
藤枝市	1,432	17	4	8	8	-	-	-
御殿場市	1,201	11	-	4	4	-	-	-
袋井市	885	26	1	22	21	1	-	-
下田市	93	1	-	1	1	-	-	-
裾野市	387	6	-	5	4	-	1	-
湖西市	546	18	1	14	14	-	-	-
伊豆市	724	13	3	7	7	-	-	-
御前崎市	643	19	2	14	14	-	-	-
菊川市	1,323	16	-	14	14	-	-	-
伊豆の国市	735	13	3	8	8	-	-	-
牧之原市	1,527	35	2	30	29	1	-	-
東伊豆町	208	3	3	-	-	-	-	-
河津町	192	2	1	1	1	-	-	-
南伊豆町	128	4	-	4	4	-	-	-
松崎町	95	4	-	2	2	-	-	-
西伊豆町	29	-	-	-	-	-	-	-
函南町	362	8	1	5	5	-	-	-
清水町	89	3	-	3	3	-	-	-
長泉町	166	6	-	4	4	-	-	-
小山町	441	5	2	3	3	-	-	-
吉田町	172	3	-	1	1	-	-	-
川根本町	433	3	-	-	-	-	-	-
森町	430	6	-	4	4	-	-	-

単位:経営体

て い る					地方公共団 体・財産区	法人化し ていない	市町名
小計	農 協	森林組合	その他の 各種団体	その他の 法 人			
51	21	1	29	41	1	32,580	静 岡 県 計
1	-	-	1	1	-	3,885	静 岡 市
9	5	1	3	8	-	6,318	浜 松 市
-	-	-	-	1	-	1,078	沼 津 市
-	-	-	-	-	-	145	熱 海 市
-	-	-	-	3	-	528	三 島 市
2	-	-	2	2	-	1,019	富 士 宮 市
-	-	-	-	-	-	314	伊 東 市
1	-	-	1	1	-	1,763	島 田 市
2	2	-	-	1	-	1,089	富 士 市
1	-	-	1	1	-	1,479	磐 田 市
2	1	-	1	-	-	1,048	焼 津 市
8	2	-	6	3	-	1,896	掛 川 市
3	-	-	3	2	-	1,415	藤 枝 市
5	1	-	4	2	-	1,190	御 殿 場 市
3	1	-	2	-	-	859	袋 井 市
-	-	-	-	-	-	92	下 田 市
-	-	-	-	1	-	381	裾 野 市
1	1	-	-	2	-	528	湖 西 市
1	-	-	1	2	-	711	伊 豆 市
-	-	-	-	3	-	624	御 前 崎 市
1	1	-	-	1	-	1,307	菊 川 市
1	1	-	-	1	-	722	伊豆の国市
2	-	-	2	1	-	1,492	牧 之 原 市
-	-	-	-	-	1	204	東 伊 豆 町
-	-	-	-	-	-	190	河 津 町
-	-	-	-	-	-	124	南 伊 豆 町
1	-	-	1	1	-	91	松 崎 町
-	-	-	-	-	-	29	西 伊 豆 町
2	2	-	-	-	-	354	函 南 町
-	-	-	-	-	-	86	清 水 町
2	2	-	-	-	-	160	長 泉 町
-	-	-	-	-	-	436	小 山 町
1	1	-	-	1	-	169	吉 田 町
1	-	-	1	2	-	430	川 根 本 町
1	1	-	-	1	-	424	森 町

3 経営耕地面積規模別経営体数(農業経営体)

市町名	計	経営耕地 なし	0.3ha未満	0.3～ 0.5ha	0.5～ 1.0ha	1.0～ 1.5ha	1.5～ 2.0ha	2.0～ 3.0ha
静岡県計	33,143	211	2,343	8,482	11,089	4,340	2,052	2,126
静岡市	3,915	6	544	1,068	1,302	496	224	185
浜松市	6,453	37	594	1,613	2,234	863	381	345
沼津市	1,085	2	73	212	328	158	106	107
熱海市	145	-	61	45	32	4	1	2
三島市	544	8	16	127	195	94	44	36
富士宮市	1,059	21	16	330	383	119	47	40
伊東市	316	-	49	92	107	40	15	9
島田市	1,774	5	31	336	539	262	178	246
富士市	1,108	10	36	264	328	167	94	81
磐田市	1,508	9	119	312	500	224	88	69
焼津市	1,062	5	21	475	428	69	16	15
掛川市	1,933	22	133	418	580	208	112	193
藤枝市	1,432	9	59	422	565	176	92	62
御殿場市	1,201	2	5	355	475	214	58	51
袋井市	885	7	85	153	234	115	67	67
下田市	93	2	20	41	17	8	3	2
裾野市	387	-	7	149	150	43	18	13
湖西市	546	15	36	132	179	67	33	36
伊豆市	724	3	62	349	246	39	5	9
御前崎市	643	15	77	127	201	79	43	48
菊川市	1,323	5	14	211	372	235	131	169
伊豆の国市	735	7	32	247	311	94	22	15
牧之原市	1,527	5	61	197	393	233	127	215
東伊豆町	208	5	28	56	72	23	8	12
河津町	192	-	55	50	60	16	6	3
南伊豆町	128	1	31	41	40	8	1	3
松崎町	95	1	17	39	24	9	1	3
西伊豆町	29	-	12	10	7	-	-	-
函南町	362	2	1	112	121	57	24	23
清水町	89	-	4	44	37	1	2	-
長泉町	166	3	3	44	67	29	12	5
小山町	441	1	3	119	192	66	29	16
吉田町	172	1	2	44	67	16	15	11
川根本町	433	2	7	160	167	58	20	9
森町	430	-	29	88	136	50	29	26

単位：経営体

3.0～ 5.0ha	5.0～ 10.0ha	10.0～ 20.0ha	20.0～ 30.0ha	30.0～ 50.0ha	50.0～ 100.0ha	100ha以上	市町名
1,511	644	233	51	45	12	4	静岡県計
63	22	3	-	2	-	-	静岡市
259	80	34	7	5	-	1	浜松市
62	31	6	-	-	-	-	沼津市
-	-	-	-	-	-	-	熱海市
16	6	2	-	-	-	-	三島市
37	34	28	3	-	1	-	富士宮市
3	1	-	-	-	-	-	伊東市
156	18	1	1	1	-	-	島田市
80	39	7	-	2	-	-	富士市
60	67	30	15	10	5	-	磐田市
15	6	7	1	3	1	-	焼津市
170	66	19	3	7	1	1	掛川市
33	13	-	-	1	-	-	藤枝市
23	12	6	-	-	-	-	御殿場市
47	54	27	13	12	2	2	袋井市
-	-	-	-	-	-	-	下田市
2	5	-	-	-	-	-	裾野市
30	12	6	-	-	-	-	湖西市
3	6	1	-	-	1	-	伊豆市
24	18	10	1	-	-	-	御前崎市
132	32	17	4	-	1	-	菊川市
4	1	2	-	-	-	-	伊豆の国市
214	68	14	-	-	-	-	牧之原市
4	-	-	-	-	-	-	東伊豆町
-	2	-	-	-	-	-	河津町
-	2	1	-	-	-	-	南伊豆町
1	-	-	-	-	-	-	松崎町
-	-	-	-	-	-	-	西伊豆町
14	6	2	-	-	-	-	函南町
1	-	-	-	-	-	-	清水町
1	2	-	-	-	-	-	長泉町
8	5	2	-	-	-	-	小山町
13	3	-	-	-	-	-	吉田町
8	2	-	-	-	-	-	川根本町
28	31	8	3	2	-	-	森町

4 農産物販売金額規模別経営体数(農業経営体)

市町名	計	販売なし	50万円未満	50～ 100万円	100～ 200万円	200～ 300万円	300～ 500万円	500～ 700万円
静岡県計	33,143	3,103	8,743	4,446	4,353	2,634	2,719	1,684
静岡市	3,915	184	932	697	686	390	414	217
浜松市	6,453	549	1,421	859	897	562	570	333
沼津市	1,085	64	280	153	137	113	120	81
熱海市	145	-	119	13	4	1	6	-
三島市	544	44	145	48	50	32	41	49
富士宮市	1,059	245	411	87	66	42	35	15
伊東市	316	82	120	36	25	14	20	8
島田市	1,774	56	339	249	295	168	204	127
富士市	1,108	129	305	144	138	85	82	66
磐田市	1,508	82	330	215	212	140	115	74
焼津市	1,062	169	478	156	83	43	47	17
掛川市	1,933	106	465	250	216	138	152	116
藤枝市	1,432	123	536	193	182	103	113	57
御殿場市	1,201	367	496	173	90	26	12	6
袋井市	885	42	163	127	107	54	80	50
下田市	93	13	31	10	18	7	5	5
裾野市	387	168	123	26	26	15	12	6
湖西市	546	29	103	64	74	52	55	36
伊豆市	724	180	274	53	45	33	43	17
御前崎市	643	19	83	69	102	72	62	49
菊川市	1,323	35	306	153	222	145	151	91
伊豆の国市	735	108	266	59	43	28	28	36
牧之原市	1,527	12	125	176	288	173	182	134
東伊豆町	208	14	57	27	30	17	19	9
河津町	192	14	48	21	29	19	24	16
南伊豆町	128	9	32	32	29	8	7	2
松崎町	95	12	38	18	17	1	6	2
西伊豆町	29	4	5	4	2	3	3	3
函南町	362	72	115	36	20	17	16	14
清水町	89	29	40	10	2	2	3	2
長泉町	166	13	44	26	20	18	14	7
小山町	441	77	217	73	42	12	11	2
吉田町	172	9	59	23	12	15	10	6
川根本町	433	15	114	97	100	59	27	11
森町	430	29	123	69	44	27	30	20

単位：経営体

700～ 1,000万円	1,000～ 1,500万円	1,500～ 2,000万円	2,000～ 3,000万円	3,000～ 5,000万円	5000万～ 1億円	1～3億	3～5億	5億円以上	市町名
1,682	1,604	736	659	399	219	122	25	15	静岡県計
159	124	43	42	15	7	3	2	-	静岡市
363	343	183	154	113	62	32	7	5	浜松市
61	39	15	10	6	4	2	-	-	沼津市
1	-	1	-	-	-	-	-	-	熱海市
41	39	16	19	10	5	5	-	-	三島市
21	25	16	16	30	25	18	4	3	富士宮市
5	3	1	1	-	1	-	-	-	伊東市
139	118	34	28	12	-	2	2	1	島田市
49	52	22	17	7	7	4	1	-	富士市
93	103	50	48	28	13	4	1	-	磐田市
21	17	12	9	3	2	2	1	2	焼津市
128	180	57	55	46	17	6	-	1	掛川市
46	36	11	16	2	10	4	-	-	藤枝市
8	4	7	3	5	-	1	1	2	御殿場市
48	86	57	39	19	-	11	2	-	袋井市
3	1	-	-	-	-	-	-	-	下田市
1	2	2	5	1	-	-	-	-	裾野市
37	24	15	18	15	16	6	2	-	湖西市
26	29	7	6	7	4	-	-	-	伊豆市
52	43	30	31	17	11	3	-	-	御前崎市
82	76	27	17	8	5	3	1	1	菊川市
41	48	33	31	10	4	-	-	-	伊豆の国市
163	130	57	49	12	15	10	1	-	牧之原市
15	10	2	5	3	-	-	-	-	東伊豆町
7	8	4	1	1	-	-	-	-	河津町
1	4	1	1	2	-	-	-	-	南伊豆町
-	1	-	-	-	-	-	-	-	松崎町
4	-	-	1	-	-	-	-	-	西伊豆町
17	15	11	12	9	6	2	-	-	函南町
-	1	-	-	-	-	-	-	-	清水町
5	5	4	2	3	3	2	-	-	長泉町
4	1	-	1	-	1	-	-	-	小山町
12	14	6	4	2	-	-	-	-	吉田町
5	2	2	-	1	-	-	-	-	川根本町
24	21	10	18	12	1	2	-	-	森町

5 単一経営経営体数(農業経営体)

市町名	販売の あった 経営体	単 一 経 営 経 営 体 (主 位)							
		計	稲 作	麦 類 作	雑 穀 ・ い も 類 ・ 豆 類	工芸農作物	露地野菜	施設野菜	果 樹 類
静岡県計	30,040	22,930	5,445	3	173	6,019	2,191	2,290	4,599
静岡市	3,731	2,700	121	1	5	851	107	400	1,056
浜松市	5,904	4,560	344	-	74	331	670	377	1,926
沼津市	1,021	809	105	-	3	165	70	15	406
熱海市	145	142	-	-	-	-	6	-	134
三島市	500	353	124	1	4	7	125	48	6
富士宮市	814	671	326	-	6	68	112	12	23
伊東市	234	190	2	-	-	2	29	1	116
島田市	1,718	1,390	176	-	2	1,068	17	21	61
富士市	979	650	123	-	5	273	38	33	96
磐田市	1,426	1,066	328	-	18	191	193	225	44
焼津市	893	700	537	-	3	7	18	52	57
掛川市	1,827	1,417	406	-	18	553	102	234	35
藤枝市	1,309	917	389	-	3	204	52	53	173
御殿場市	834	742	672	-	5	7	26	4	2
袋井市	843	663	250	1	1	148	16	205	11
下田市	80	57	11	-	-	-	10	8	23
裾野市	219	165	71	-	2	7	25	7	6
湖西市	517	333	44	-	2	-	65	47	70
伊豆市	544	474	222	-	3	5	146	8	17
御前崎市	624	512	69	-	8	182	45	144	10
菊川市	1,288	1,017	230	-	-	703	12	43	7
伊豆の国市	627	511	226	-	-	2	46	177	28
牧之原市	1,515	1,008	61	-	8	749	44	78	26
東伊豆町	194	161	-	-	-	-	11	17	113
河津町	178	148	-	-	2	-	28	13	65
南伊豆町	119	82	5	-	-	1	10	4	14
松崎町	83	71	20	-	-	-	18	1	29
西伊豆町	25	19	-	-	-	-	3	3	-
函南町	290	218	98	-	1	-	51	27	7
清水町	60	40	29	-	-	-	4	4	2
長泉町	153	103	13	-	-	1	52	5	13
小山町	364	314	297	-	-	2	12	-	-
吉田町	163	92	62	-	-	8	18	1	-
川根本町	418	399	-	-	-	397	-	-	2
森町	401	236	84	-	-	87	10	23	21

単位：経営体

部門販売額8割以上の経営体)								市町名
花き・花木	その他の物	酪農	肉用牛	養豚	養鶏	養蚕	その他畜産	
1,512	256	208	82	70	70	-	12	静岡県計
107	31	6	2	1	11	-	1	静岡市
740	26	26	20	15	8	-	3	浜松市
34	4	4	1	2	-	-	-	沼津市
1	1	-	-	-	-	-	-	熱海市
14	2	10	4	5	3	-	-	三島市
18	7	74	11	5	7	-	2	富士宮市
38	1	-	-	-	1	-	-	伊東市
29	8	1	5	-	2	-	-	島田市
71	5	-	1	-	5	-	-	富士市
33	14	6	2	7	5	-	-	磐田市
19	3	2	-	-	2	-	-	焼津市
32	4	19	5	3	6	-	-	掛川市
29	8	-	2	-	4	-	-	藤枝市
8	5	7	1	2	3	-	-	御殿場市
19	1	4	2	3	2	-	-	袋井市
1	2	-	-	-	1	-	1	下田市
14	31	-	1	1	-	-	-	裾野市
85	1	2	5	9	3	-	-	湖西市
12	51	3	4	-	3	-	-	伊豆市
30	14	1	3	5	-	-	1	御前崎市
11	3	5	1	1	1	-	-	菊川市
9	4	13	1	2	-	-	3	伊豆の国市
34	-	-	1	7	-	-	-	牧之原市
17	-	-	-	-	2	-	1	東伊豆町
31	9	-	-	-	-	-	-	河津町
36	11	-	1	-	-	-	-	南伊豆町
1	2	-	-	-	-	-	-	松崎町
10	2	-	-	-	1	-	-	西伊豆町
8	1	22	3	-	-	-	-	函南町
1	-	-	-	-	-	-	-	清水町
10	2	1	6	-	-	-	-	長泉町
1	1	1	-	-	-	-	-	小山町
1	-	1	-	1	-	-	-	吉田町
-	-	-	-	-	-	-	-	川根本町
8	2	-	-	1	-	-	-	森町

6 準単一複合経営及び複合経営経営体数(農業経営体)1

市町名	準単一複合経営 及び 複合経営経営体 数(A)+(B)	準 単 一 複 合 経 営 (主 位 部 門 の 販 売)						
		計 (A)	稲 作 が 主 位					
			小計	麦類作	雑穀・ いも類 ・豆類	工芸農作物	露地野菜	施設野菜
静岡県計	7,110	5,378	929	24	67	223	346	37
静岡市	1,031	784	61	-	2	16	21	2
浜松市	1,344	1,076	126	-	9	8	44	6
沼津市	212	149	22	-	1	8	12	1
熱海市	3	3	-	-	-	-	-	-
三島市	147	121	22	-	1	1	14	-
富士宮市	143	93	20	-	1	1	15	-
伊東市	44	35	3	-	1	-	2	-
島田市	328	239	25	-	2	15	5	-
富士市	329	250	35	-	1	12	11	-
磐田市	360	245	60	-	6	6	38	5
焼津市	193	144	48	1	3	2	18	4
掛川市	410	327	76	1	4	45	15	3
藤枝市	392	295	61	-	4	10	17	-
御殿場市	92	64	36	-	7	4	20	4
袋井市	180	141	56	19	9	14	4	5
下田市	23	16	2	-	-	-	-	-
裾野市	54	34	9	-	2	-	4	-
湖西市	184	147	16	-	-	-	7	-
伊豆市	70	50	24	-	1	2	13	-
御前崎市	112	87	14	-	-	9	3	1
菊川市	271	207	46	1	1	36	5	3
伊豆の国市	116	84	30	-	2	-	15	-
牧之原市	507	359	27	-	3	19	3	-
東伊豆町	33	30	-	-	-	-	-	-
河津町	30	20	-	-	-	-	-	-
南伊豆町	37	29	4	1	-	-	1	-
松崎町	12	8	3	-	-	-	-	-
西伊豆町	6	5	1	-	-	-	-	-
函南町	72	60	16	-	-	-	10	1
清水町	20	16	8	-	-	-	7	-
長泉町	50	37	7	-	1	-	4	-
小山町	50	38	26	-	4	1	17	2
吉田町	71	53	11	-	-	5	6	-
川根本町	19	16	-	-	-	-	-	-
森町	165	116	34	1	2	9	15	-

単位：経営体

金額が6割以上8割未満の経営体)							市町名
部門で2位が							
果樹類	花き・花木	その他の作物	酪農	肉用牛	養豚	養鶏	
184	32	11	-	1	-	4	静岡県計
18	2	-	-	-	-	-	静岡市
49	8	1	-	-	-	1	浜松市
-	-	-	-	-	-	-	沼津市
-	-	-	-	-	-	-	熱海市
4	1	-	-	1	-	-	三島市
2	-	-	-	-	-	1	富士宮市
-	-	-	-	-	-	-	伊東市
2	-	1	-	-	-	-	島田市
11	-	-	-	-	-	-	富士市
3	-	2	-	-	-	-	磐田市
17	3	-	-	-	-	-	焼津市
4	3	1	-	-	-	-	掛川市
28	2	-	-	-	-	-	藤枝市
-	-	1	-	-	-	-	御殿場市
3	-	2	-	-	-	-	袋井市
1	1	-	-	-	-	-	下田市
-	3	-	-	-	-	-	裾野市
5	4	-	-	-	-	-	湖西市
6	-	2	-	-	-	-	伊豆市
-	1	-	-	-	-	-	御前崎市
-	-	-	-	-	-	-	菊川市
12	1	-	-	-	-	-	伊豆の国市
2	-	-	-	-	-	-	牧之原市
-	-	-	-	-	-	-	東伊豆町
-	-	-	-	-	-	-	河津町
2	-	-	-	-	-	-	南伊豆町
3	-	-	-	-	-	-	松崎町
-	1	-	-	-	-	-	西伊豆町
5	-	-	-	-	-	-	函南町
1	-	-	-	-	-	-	清水町
1	1	-	-	-	-	-	長泉町
2	-	-	-	-	-	-	小山町
-	-	-	-	-	-	-	吉田町
-	-	-	-	-	-	-	川根本町
3	1	1	-	-	-	2	森町

6 準単一複合経営及び複合経営経営体数(農業経営体)2

市町名	準単一複合経営(主位部門の販売金額が6割以上8割未満)								
	稲作が主位部門で2位が		露地野菜が主位のもの	施設野菜が主位のもの	果樹類が主位のもの	花き・花木が主位のもの	酪農が主位のもの	肉用牛が主位のもの	養鶏が主位のもの
	養蚕	その他の畜産							
静岡県計	-	-	1,078	672	856	343	28	19	13
静岡市	-	-	87	110	230	54	4	1	3
浜松市	-	-	253	146	286	120	8	6	4
沼津市	-	-	31	13	8	5	1	-	-
熱海市	-	-	1	-	2	-	-	-	-
三島市	-	-	62	22	2	1	1	-	-
富士宮市	-	-	33	4	6	8	1	-	-
伊東市	-	-	5	2	17	8	-	-	-
島田市	-	-	36	8	17	14	1	-	-
富士市	-	-	37	20	36	29	-	-	-
磐田市	-	-	83	44	9	6	1	1	-
焼津市	-	-	12	39	28	10	-	-	-
掛川市	-	-	35	49	12	6	4	1	1
藤枝市	-	-	45	22	91	11	-	-	1
御殿場市	-	-	14	2	1	2	-	1	-
袋井市	-	-	9	34	3	5	1	-	-
下田市	-	-	7	3	3	-	-	-	-
裾野市	-	-	13	3	-	1	-	-	-
湖西市	-	-	42	21	27	31	-	4	-
伊豆市	-	-	13	1	2	3	-	-	-
御前崎市	-	-	17	13	1	7	-	1	-
菊川市	-	-	11	18	2	3	2	1	-
伊豆の国市	-	-	10	24	15	2	2	-	-
牧之原市	-	-	61	41	12	6	-	1	1
東伊豆町	-	-	2	10	14	2	-	-	-
河津町	-	-	9	1	4	2	-	-	-
南伊豆町	-	-	13	2	5	3	-	-	-
松崎町	-	-	1	-	1	-	-	-	1
西伊豆町	-	-	2	-	1	1	-	-	-
函南町	-	-	27	14	2	-	-	-	-
清水町	-	-	7	-	-	-	-	-	-
長泉町	-	-	17	2	8	-	1	-	-
小山町	-	-	11	1	-	-	-	-	-
吉田町	-	-	38	1	-	-	-	-	-
川根本町	-	-	1	-	3	-	-	-	1
森町	-	-	33	2	8	3	1	2	1

単位：経営体

割 未 満 の 経 営 体)			複合経営経営体(主 位部門の販売金額 が6割未満の経 営)(B)	販売のなかつ た経営体	市町名
養蚕が 主位のもの	その他の 畜産が主 位のもの	そ の 他			
-	7	1,433	1,732	3,103	静 岡 県 計
-	2	232	247	184	静 岡 市
-	1	126	268	549	浜 松 市
-	-	69	63	64	沼 津 市
-	-	-	-	-	熱 海 市
-	-	11	26	44	三 島 市
-	-	21	50	245	富 士 宮 市
-	-	-	9	82	伊 東 市
-	-	138	89	56	島 田 市
-	-	93	79	129	富 士 市
-	-	41	115	82	磐 田 市
-	1	6	49	169	焼 津 市
-	-	143	83	106	掛 川 市
-	-	64	97	123	藤 枝 市
-	-	8	28	367	御 殿 場 市
-	-	33	39	42	袋 井 市
-	-	1	7	13	下 田 市
-	-	8	20	168	裾 野 市
-	2	4	37	29	湖 西 市
-	-	7	20	180	伊 豆 市
-	-	34	25	19	御 前 崎 市
-	-	124	64	35	菊 川 市
-	-	1	32	108	伊 豆 の 国 市
-	-	210	148	12	牧 之 原 市
-	-	2	3	14	東 伊 豆 町
-	1	3	10	14	河 津 町
-	-	2	8	9	南 伊 豆 町
-	-	2	4	12	松 崎 町
-	-	-	1	4	西 伊 豆 町
-	-	1	12	72	函 南 町
-	-	1	4	29	清 水 町
-	-	2	13	13	長 泉 町
-	-	-	12	77	小 山 町
-	-	3	18	9	吉 田 町
-	-	11	3	15	川 根 本 町
-	-	32	49	29	森 町

7 経営耕地の状況(農業経営体)1

市町名	経営耕地 総面積	田					
		田のある 経営体数	面積計	稲 を 作 っ た 田			
				経営体数	面積	二毛作した田	
経営体数	面積	経営体数	面積				
静岡県計	4,200,113	19,354	1,597,167	18,101	1,416,520	962	73,722
静岡市	323,474	1,146	49,564	1,014	43,677	37	369
浜松市	709,863	3,095	159,704	2,909	150,690	17	305
沼津市	143,078	493	30,490	475	29,753	15	407
熱海市	5,995	-	-	-	-	-	-
三島市	58,397	360	21,609	328	18,398	11	98
富士宮市	159,738	701	37,687	674	34,054	6	112
伊東市	21,937	24	886	20	766	-	-
島田市	245,493	985	44,292	944	38,585	150	8,054
富士市	157,655	570	41,558	558	38,511	40	1,199
磐田市	324,309	991	203,417	933	194,124	9	3,046
焼津市	97,721	1,026	87,927	985	75,885	36	1,243
掛川市	340,692	1,219	153,206	1,136	139,016	30	6,531
藤枝市	131,142	1,172	65,031	1,092	53,681	44	1,256
御殿場市	118,131	1,157	94,861	1,081	78,095	55	569
袋井市	270,750	634	193,273	601	167,711	58	19,084
下田市	4,819	59	2,123	50	1,808	1	10
裾野市	30,742	312	11,595	261	8,581	12	112
湖西市	66,479	315	20,820	309	20,037	2	54
伊豆市	50,363	674	28,640	617	22,177	2	18
御前崎市	84,697	254	30,122	239	27,306	10	1,849
菊川市	235,146	1,013	89,369	970	74,406	57	3,259
伊豆の国市	54,454	652	37,669	608	29,707	4	29
牧之原市	277,050	796	45,861	758	42,427	170	9,846
東伊豆町	15,546	16	360	2	22	-	-
河津町	11,814	84	1,844	38	547	-	-
南伊豆町	9,130	63	3,498	40	2,608	1	10
松崎町	5,525	76	2,860	60	2,391	2	10
西伊豆町	1,068	10	188	7	120	-	-
函南町	41,636	303	20,196	290	17,762	4	29
清水町	5,136	83	3,820	82	3,561	4	33
長泉町	14,493	125	3,531	111	2,652	5	43
小山町	44,393	436	39,453	425	36,701	44	797
吉田町	20,522	164	16,761	162	14,845	68	6,258
川根本町	34,503	29	778	27	698	-	-
森町	84,222	317	54,174	295	45,218	68	9,092

単位 { 経営体数：経営体
面積：a

稲以外の作物 だけを作った田		何も作らなかった田		市町名
経営体数	面積	経営体数	面積	
3,835	126,643	2,809	54,004	静岡県計
267	3,906	122	1,981	静岡市
209	3,991	297	5,023	浜松市
33	449	24	288	沼津市
-	-	-	-	熱海市
96	2,137	47	1,074	三島市
80	2,193	60	1,440	富士宮市
5	90	1	30	伊東市
226	3,763	159	1,944	島田市
85	1,938	54	1,109	富士市
143	5,539	174	3,754	磐田市
289	6,694	341	5,348	焼津市
194	10,932	152	3,258	掛川市
334	7,700	241	3,650	藤枝市
297	9,724	244	7,042	御殿場市
139	20,623	124	4,939	袋井市
18	268	3	47	下田市
109	2,102	50	912	裾野市
6	228	20	555	湖西市
212	5,802	68	661	伊豆市
31	2,148	18	668	御前崎市
222	12,799	154	2,164	菊川市
249	6,006	121	1,956	伊豆の国市
99	2,615	74	819	牧之原市
12	291	4	47	東伊豆町
53	1,111	14	186	河津町
31	691	5	199	南伊豆町
18	221	5	248	松崎町
5	63	1	5	西伊豆町
68	1,759	28	675	函南町
14	166	7	93	清水町
55	658	23	221	長泉町
111	1,348	82	1,404	小山町
39	1,328	21	588	吉田町
3	24	3	56	川根本町
83	7,336	68	1,620	森町

7 経営耕地の状況(農業経営体)2

市町名	畑 (樹 園 地 を)							
	畑のある 経営体数	面積計	普通作物を作った畑		飼料用作物だけを作った畑		牧草専用地	
			経営体数	面積	経営体数	面積	経営体数	面積
静岡県計	18,960	780,027	17,808	562,939	134	42,913	190	88,610
静岡市	2,057	47,487	1,883	37,221	2	14	1	20
浜松市	4,270	210,617	4,120	173,763	25	16,087	25	1,942
沼津市	457	18,889	448	15,584	5	1,193	7	1,005
熱海市	17	667	16	617	-	-	-	-
三島市	439	33,639	407	28,135	11	1,991	4	835
富士宮市	762	98,078	678	24,895	14	3,400	75	65,561
伊東市	176	6,904	175	6,459	-	-	-	-
島田市	350	6,207	330	5,598	-	-	2	101
富士市	600	26,631	582	23,839	1	50	2	69
磐田市	1,165	56,238	1,071	41,750	11	2,143	6	165
焼津市	580	5,768	525	4,530	-	-	1	20
掛川市	1,031	38,740	940	28,843	11	710	8	4,593
藤枝市	709	9,203	651	7,980	1	1	3	17
御殿場市	930	21,007	870	13,316	6	544	20	2,758
袋井市	546	22,434	500	9,775	6	7,452	4	1,819
下田市	68	1,006	66	955	-	-	-	-
裾野市	346	17,164	334	13,565	4	300	4	331
湖西市	449	30,812	440	27,683	1	475	3	323
伊豆市	564	15,990	539	6,621	5	1,690	2	6,395
御前崎市	375	21,812	358	20,017	1	2	2	128
菊川市	402	9,516	389	8,747	3	132	1	60
伊豆の国市	501	12,525	466	9,837	4	720	5	332
牧之原市	542	15,856	526	14,746	-	-	3	10
東伊豆町	96	2,391	86	1,987	-	-	-	-
河津町	129	3,974	115	2,928	-	-	-	-
南伊豆町	115	3,880	109	3,425	-	-	-	-
松崎町	55	543	55	533	-	-	-	-
西伊豆町	28	752	28	678	-	-	-	-
函南町	294	19,321	267	11,067	19	4,908	9	1,999
清水町	72	1,177	72	1,127	-	-	-	-
長泉町	147	9,398	141	7,622	2	780	1	10
小山町	310	4,302	292	3,278	1	320	1	115
吉田町	53	1,076	47	989	-	-	-	-
川根本町	101	1,699	96	1,410	-	-	1	2
森町	224	4,324	186	3,419	1	1	-	-

単位 { 経営体数：経営体
面積：a

余 く)		樹 園 地		市町名
何も作らなかった畑		樹園地 のある 経営体数	面積	
経営体数	面積			
4,083	85,565	17,846	1,822,919	静 岡 県 計
509	10,232	3,086	226,423	静 岡 市
922	18,825	3,588	339,542	浜 松 市
56	1,107	785	93,699	沼 津 市
2	50	139	5,328	熱 海 市
104	2,678	77	3,149	三 島 市
117	4,222	246	23,973	富 士 宮 市
11	445	240	14,147	伊 東 市
33	508	1,500	194,994	島 田 市
119	2,673	729	89,466	富 士 市
441	12,180	414	64,654	磐 田 市
143	1,218	181	4,026	焼 津 市
257	4,594	1,013	148,746	掛 川 市
127	1,205	803	56,908	藤 枝 市
191	4,389	131	2,263	御 殿 場 市
151	3,388	288	55,043	袋 井 市
6	51	44	1,690	下 田 市
79	2,968	73	1,983	裾 野 市
92	2,331	202	14,847	湖 西 市
88	1,284	167	5,733	伊 豆 市
75	1,665	296	32,763	御 前 崎 市
67	577	1,016	136,261	菊 川 市
110	1,636	160	4,260	伊 豆 の 国 市
78	1,100	1,287	215,333	牧 之 原 市
16	404	179	12,795	東 伊 豆 町
24	1,046	117	5,996	河 津 町
21	455	55	1,752	南 伊 豆 町
4	10	58	2,122	松 崎 町
7	74	9	128	西 伊 豆 町
52	1,347	60	2,119	函 南 町
9	50	9	139	清 水 町
36	986	58	1,564	長 泉 町
51	589	63	638	小 山 町
10	87	58	2,685	吉 田 町
14	287	430	32,026	川 根 本 町
61	904	285	25,724	森 町

8 借入耕地のある経営体数と借入耕地面積(農業経営体)

単位 { 経営体数：経営体
面積：a

市町名	計		田		畑(樹園地を除く)		樹園地	
	実経営体数	面積	経営体数	面積	経営体数	面積	経営体数	面積
静岡市	12,248	1,487,939	5,820	818,388	3,593	223,965	5,423	445,586
浜松市	1,184	60,682	280	18,203	307	6,739	772	35,740
沼津市	1,856	188,436	670	78,928	781	59,570	751	49,938
熱海市	367	32,857	157	11,894	95	3,479	225	17,484
三島市	4	123	-	-	3	120	1	3
富士宮市	156	12,891	73	5,582	97	6,603	6	706
伊東市	293	49,339	155	6,490	154	34,765	38	8,084
島田市	34	1,296	8	263	12	492	14	541
富士市	955	63,516	364	11,967	53	1,643	744	49,906
磐田市	292	37,162	146	15,739	87	3,910	135	17,513
焼津市	287	39,288	262	38,422	27	567	16	299
掛川市	1,112	180,641	536	104,675	347	16,433	517	59,533
藤枝市	608	39,471	399	23,949	92	1,732	270	13,790
御殿場市	198	21,264	177	17,604	38	3,529	4	131
袋井市	388	178,457	264	145,530	78	11,751	123	21,176
下田市	30	996	21	727	12	209	3	60
裾野市	80	4,274	44	1,229	42	2,982	4	63
湖西市	254	25,189	111	12,081	179	11,665	31	1,443
伊豆市	233	14,743	189	6,079	58	7,797	10	867
御前崎市	337	40,947	115	21,178	165	8,306	127	11,463
菊川市	760	93,025	409	51,476	61	1,607	507	39,942
伊豆の国市	286	11,908	216	8,997	82	1,883	27	1,028
牧之原市	907	96,586	334	21,385	171	4,349	680	70,852
東伊豆町	24	706	4	75	13	269	9	362
河津町	49	845	13	187	30	413	7	245
南伊豆町	60	3,519	33	2,337	40	1,034	3	148
松崎町	52	2,187	41	1,814	16	237	5	136
西伊豆町	19	392	3	50	19	331	1	11
函南町	117	12,596	67	6,527	69	5,661	5	408
清水町	14	547	10	439	6	108	-	-
長泉町	49	2,104	14	250	36	1,814	5	40
小山町	86	8,773	81	8,157	18	598	1	18
吉田町	81	7,693	74	7,074	6	106	10	513
川根本町	172	8,087	9	178	22	1,018	157	6,891
森町	220	46,928	176	35,796	28	556	87	10,576

9 貸付耕地のある経営体数と貸付耕地面積(農業経営体)

単位 { 経営体数：経営体
面積：a

市町名	計		田		畑(樹園地を除く)		樹園地	
	実経営体数	面積	経営体数	面積	経営体数	面積	経営体数	面積
静岡県計	9,060	306,908	5,261	143,381	3,270	78,797	2,402	84,730
静岡市	649	17,345	217	5,122	201	3,732	305	8,491
浜松市	1,661	47,830	955	18,308	723	14,737	352	14,785
沼津市	230	8,213	99	2,625	62	1,383	99	4,205
熱海市	9	66	-	-	4	31	5	35
三島市	125	4,112	60	1,436	83	2,676	-	-
富士宮市	185	8,593	75	2,322	121	5,643	18	628
伊東市	18	390	2	48	13	276	3	66
島田市	414	12,925	168	2,532	63	1,843	255	8,550
富士市	221	9,680	106	3,952	85	2,937	64	2,791
磐田市	825	31,901	619	20,639	374	8,836	66	2,426
焼津市	236	5,425	199	4,682	51	558	12	185
掛川市	848	33,848	564	17,907	352	8,934	209	7,007
藤枝市	349	7,087	222	3,252	73	876	107	2,959
御殿場市	249	8,437	201	7,447	65	982	2	8
袋井市	427	23,996	335	18,384	129	3,143	58	2,469
下田市	7	84	5	76	2	8	-	-
裾野市	80	2,128	38	841	54	1,287	-	-
湖西市	163	5,897	87	1,860	105	3,268	19	769
伊豆市	171	3,693	120	1,902	73	1,690	6	101
御前崎市	331	10,430	154	3,712	177	4,726	80	1,992
菊川市	576	22,796	337	9,311	70	1,544	309	11,941
伊豆の国市	198	4,004	143	2,810	84	1,130	3	64
牧之原市	536	20,345	248	5,448	107	3,162	306	11,735
東伊豆町	13	239	2	12	3	56	9	171
河津町	20	236	12	127	6	72	4	37
南伊豆町	18	159	13	116	5	43	-	-
松崎町	13	294	11	206	2	17	2	71
西伊豆町	3	72	1	4	3	68	-	-
函南町	102	3,254	56	1,275	61	1,976	1	3
清水町	18	300	9	163	10	137	-	-
長泉町	33	1,286	9	188	29	1,069	2	29
小山町	82	2,339	72	2,092	16	227	1	20
吉田町	47	1,319	21	374	17	491	16	454
川根本町	51	1,208	3	31	4	46	47	1,131
森町	152	6,977	98	4,177	43	1,193	42	1,607

10 水稲作受託作業種類別経営体数(農業経営体)

単位:経営体

市町名	計	全作業	部分作業						
			実経営体数	育苗	耕起・代かき	田植	防除	稲刈り・脱穀	乾燥・調製
静岡県計	1,572	177	1,510	386	791	802	163	1,119	902
静岡市	86	10	84	25	44	42	9	53	38
浜松市	186	25	176	51	95	89	22	125	98
沼津市	40	4	38	8	11	14	2	25	21
熱海市	-	-	-	-	-	-	-	-	-
三島市	19	3	17	5	7	7	2	15	13
富士宮市	40	2	39	10	7	17	3	34	27
伊東市	1	-	1	-	-	-	1	-	-
島田市	87	1	87	9	58	47	5	55	44
富士市	44	9	38	8	17	20	3	31	22
磐田市	106	21	102	33	63	62	10	86	72
焼津市	93	13	88	18	44	45	5	77	72
掛川市	140	20	132	44	73	75	22	103	81
藤枝市	102	5	100	16	65	58	9	75	72
御殿場市	81	15	79	34	34	41	12	58	58
袋井市	71	13	66	26	29	41	8	58	57
下田市	2	-	2	-	2	2	-	2	2
裾野市	12	1	12	2	5	6	2	6	4
湖西市	26	1	25	3	15	12	2	18	4
伊豆市	34	3	33	13	16	17	5	26	18
御前崎市	25	1	25	2	20	21	3	21	15
菊川市	80	3	80	14	43	41	7	53	37
伊豆の国市	38	6	35	6	9	11	4	27	20
牧之原市	74	4	73	10	44	33	4	49	42
東伊豆町	-	-	-	-	-	-	-	-	-
河津町	-	-	-	-	-	-	-	-	-
南伊豆町	4	1	4	2	2	3	1	2	1
松崎町	16	1	16	4	11	13	3	12	7
西伊豆町	1	-	1	1	1	1	-	1	1
函南町	18	2	17	8	8	12	4	12	12
清水町	5	-	5	1	1	2	-	4	1
長泉町	9	-	9	2	2	1	-	5	3
小山町	50	6	46	15	20	21	3	30	31
吉田町	37	5	35	6	23	22	5	27	13
川根本町	5	-	5	1	3	2	-	2	3
森町	40	2	40	9	19	24	7	27	13

11 保有山林面積規模別経営体数(林業経営体)


単位：経営体

市町名	計	保有山林 なし	3ha未満	3～ 5ha	5～ 10ha	10～ 20ha	20～ 30ha	30～ 50ha	50～ 100ha	100～ 500ha	500～ 1,000ha	1,000ha 以上
静岡県計	1,964	38	28	417	447	386	181	175	162	113	8	9
静岡市	380	4	6	61	61	76	42	55	43	28	1	3
浜松市	518	7	3	82	112	112	62	55	52	29	1	3
沼津市	21	3	1	7	5	5	-	-	-	-	-	-
熱海市	2	X	X	X	X	X	X	X	X	X	X	X
三島市	8	1	-	2	1	2	1	-	1	-	-	-
富士宮市	87	3	2	26	23	13	5	8	-	4	3	-
伊東市	7	-	-	-	2	3	1	1	-	-	-	-
島田市	156	2	-	34	44	23	15	18	9	9	-	2
富士市	63	4	2	12	15	16	5	3	6	-	-	-
磐田市	19	-	1	4	7	-	3	1	2	1	-	-
焼津市	4	1	-	1	1	1	-	-	-	-	-	-
掛川市	48	-	1	19	11	5	2	1	5	4	-	-
藤枝市	54	-	-	8	11	14	5	6	8	2	-	-
御殿場市	82	4	6	24	23	12	2	-	1	8	2	-
袋井市	5	-	-	3	-	-	-	1	1	-	-	-
下田市	15	1	-	1	7	4	-	-	-	1	-	1
裾野市	63	-	-	18	27	11	1	1	3	2	-	-
湖西市	1	X	X	X	X	X	X	X	X	X	X	X
伊豆市	85	2	1	33	17	16	5	3	7	1	-	-
御前崎市	5	-	1	3	1	-	-	-	-	-	-	-
菊川市	11	-	-	5	5	-	1	-	-	-	-	-
伊豆の国市	30	-	1	12	7	3	3	2	1	1	-	-
牧之原市	15	-	-	6	5	2	2	-	-	-	-	-
東伊豆町	10	1	-	2	2	3	1	-	-	-	1	-
河津町	14	-	-	3	3	4	2	2	-	-	-	-
南伊豆町	11	2	-	2	1	2	-	3	1	-	-	-
松崎町	5	-	-	1	1	1	1	-	1	-	-	-
西伊豆町	4	-	-	-	1	-	-	1	-	2	-	-
函南町	23	-	-	8	8	5	1	-	1	-	-	-
清水町	2	X	X	X	X	X	X	X	X	X	X	X
長泉町	5	-	1	3	-	-	-	-	1	-	-	-
小山町	48	-	1	14	14	9	-	3	4	3	-	-
吉田町	-	-	-	-	-	-	-	-	-	-	-	-
川根本町	114	2	-	12	24	26	17	9	10	14	-	-
森町	49	-	1	8	7	18	4	2	5	4	-	-

袋井市の農業 (2015年農林業センサス結果書)

平成29年3月発行

発 行 静岡県袋井市
〒437-8666 袋井市新屋一丁目1番地の1
TEL 0538-44-3105
FAX 0538-43-2131
編 集 袋井市企画財政部企画政策課



農林業センサスキャラクター

” つっちー ”