［道路河川課］

1　道路新設改良費

(1) 市道掛之上祢宜弥線改築事業（河川工区）　（図面番号　1）
［社会資本整備総合交付金事業］

委託　調査設計　一式
用地　宅地外　一式

計画期間　令和２年度～令和９年度

(2) 湊中新田線バイパス改築事業　（図面番号　2）

工事　改良工　Ｌ＝２７ｍ

計画期間　平成２０年度～令和５年度

(3) 市道柳原彦島線改築事業（第二工区）　（図面番号　3）
［社会資本整備総合交付金事業］

工事　改良工　Ｌ＝６０ｍ

計画期間　平成２１年度～

(4) 市道太郎平新道国本線改築事業（冠水対策）　（図面番号　4）
［社会資本整備総合交付金事業］

工事　橋梁工（ＢＯＸカルバート）　一式
補償　工作物外　一式

計画期間　平成２２年度～令和７年度

(5) 市道東同笠油山線改築事業（南部工区）　（図面番号　5）
［社会資本整備総合交付金事業］

工事　改良工　Ｌ＝１２０ｍ
用地　宅地　一式

計画期間　平成２４年度～令和７年度

(6) 市道大谷幕ヶ谷線改築事業　（図面番号　6）
［社会資本整備総合交付金事業］

工事　改良工　Ｌ＝１５０ｍ
委託　法面詳細設計等　一式

計画期間　平成２４年度～令和９年度

(7) （仮）市道川会西山線改築事業　（図面番号　7）

工事　改良工　一式
用地　宅地　一式
補償　建物等　一式

計画期間　平成２５年度～令和１４年度

(8) 市道小山鷲巣線改築事業　（図面番号　8）

委託　現地測量等　一式

計画期間　令和５年度～

(9) ３級市道整備事業　（図面番号　9）
［社会資本整備総合交付金事業］

市道太郎平新道久努西線ほか５路線
工事　改良工　一式
委託　測量設計等　一式

計画期間　平成２１年度～

(10) ［田原集落整備］３級市道整備事業　（図面番号　10）
［社会資本整備総合交付金事業］

市道下新池２２号線
工事　　改良工　Ｌ＝６０ｍ
用地　　宅地　一式
補償　　工作物等　一式

計画期間　　平成１８年度～

(11) ［サンサーラいごおか関連］３級市道整備事業　（図面番号　11）

市道五十岡１２号線ほか
工事　　改良工　一式
用地　　田　一式
委託　　調査設計　一式

計画期間　　平成１８年度～

(12) ［みつかわ夢の丘公園関連］３級市道整備事業　（図面番号　12）
［社会資本整備総合交付金事業］

市道見取１０号線ほか２路線
工事　　改良工　一式
委託　　路線測量　一式

計画期間　　平成２４年度～

(13) ［地区計画等まちづくり関連］３級市道整備事業（図面番号　13）

市道湊中新田線（生活道路）ほか１路線
工事　　改良工　一式
用地　　宅地　一式
補償　　工作物外　一式
委託　　測量調査　一式

計画期間　　令和４年度～

２　治水対策費

(1) 雨水貯留施設整備事業　（図面番号　14）
［県費補助事業］

工事　　施設整備　一式

計画期間　　平成２３年度～

(2) 治水対策緊急事業　（図面番号　15）

蟹田川排水区ほか
委託　　測量調査　一式
工事　　水田貯留施設整備　一式

計画期間　　平成２３年度～

(3) 治水対策施設保全事業　（図面番号　16）

蟹田川排水区ほか
工事　　浚渫、機器更新、局所改良等　一式

計画期間　　令和３年度～

(4) 原野谷川排水区整備事業　（図面番号　17）
［社会資本整備総合交付金事業］

委託　　全体計画策定　一式

計画期間　　令和３年度～令和１０年度

(5) 秋田川排水区整備事業　（図面番号　18）
［社会資本整備総合交付金事業］

委託　　調査設計　一式
用地　　畑外　一式
補償　　工作物外　一式

計画期間　　平成２６年度～令和２０年度

(6) 蟹田川排水区整備事業　　（図面番号　19）
［県費補助事業］

委託　　詳細設計等　一式
工事　　改修　Ｌ＝１００ｍ
補償　　工作物等　一式

計画期間　　平成２１年度～

(7) 沖之川排水区整備事業　　（図面番号　20）
［県費補助事業］

委託　　用地測量等　一式
工事　　改修　Ｌ＝２２５ｍ
用地　　田　一式
補償　　工作物等　一式

計画期間　　平成２５年度～令和８年度

市道掛之上祢宜弥線改築事業（河川工区）	図面番号	1

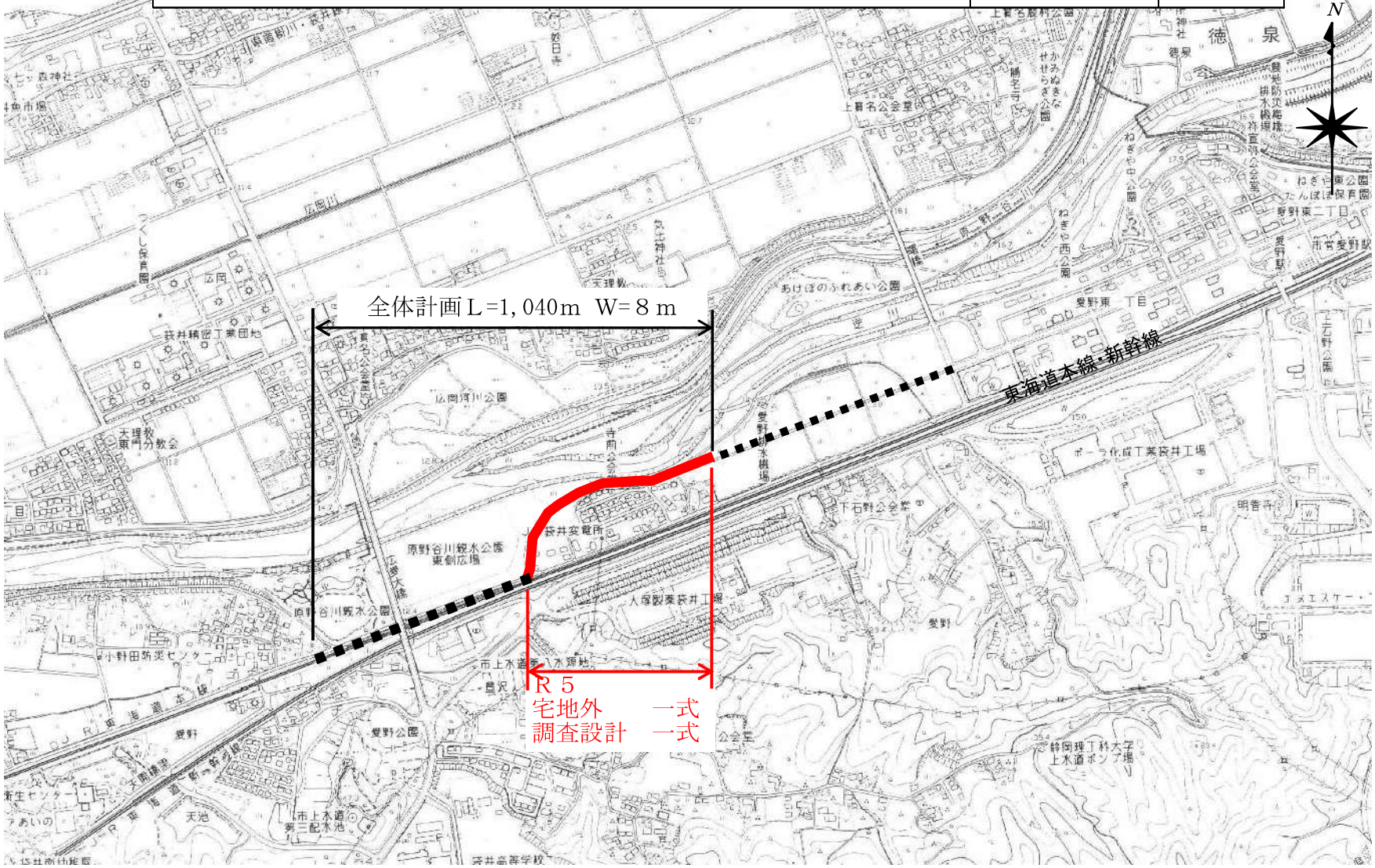

湊中新田線バイパス改築事業	図面番号	2

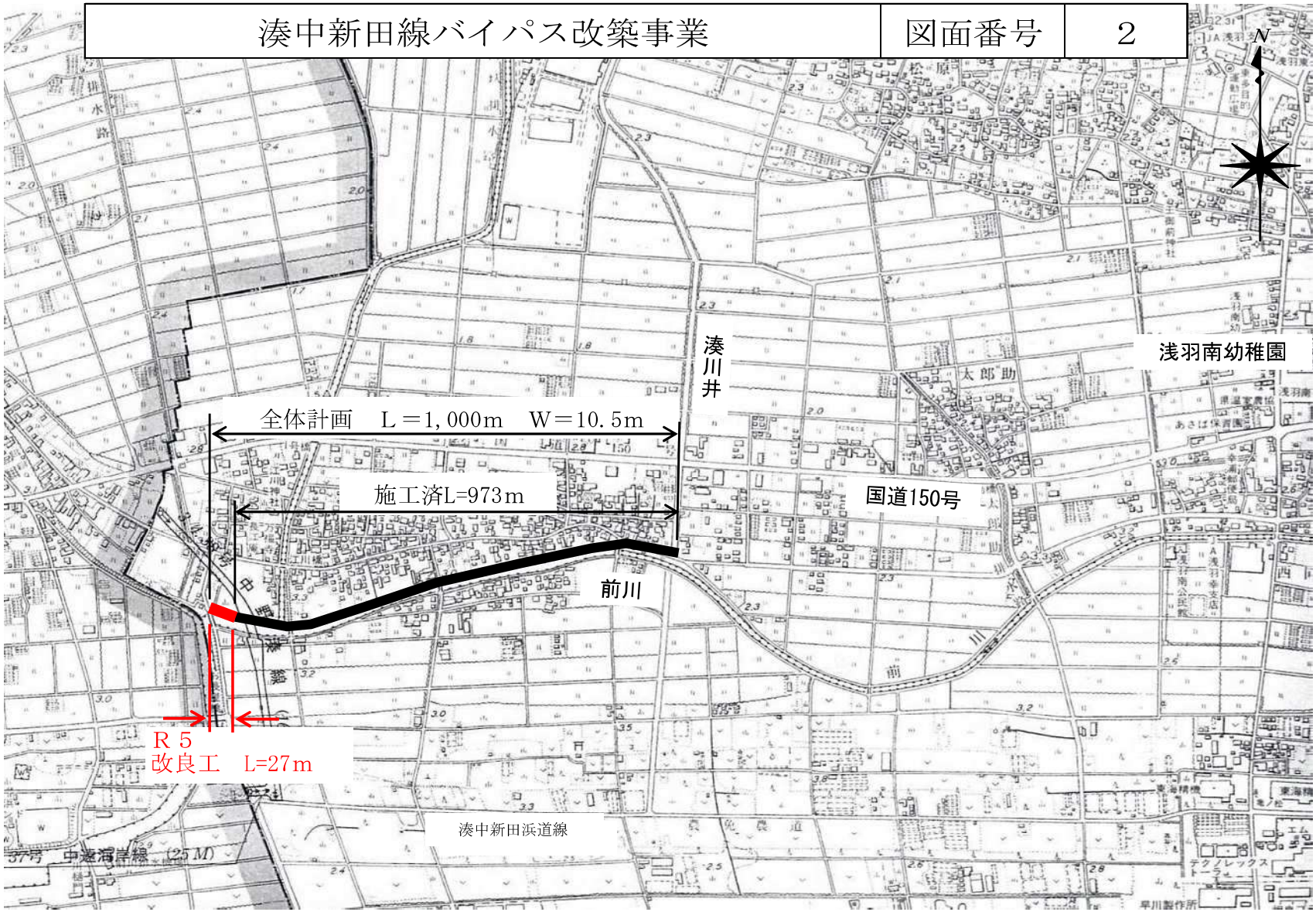

市道柳原彦島線改築事業（第二工区）	図面番号	3

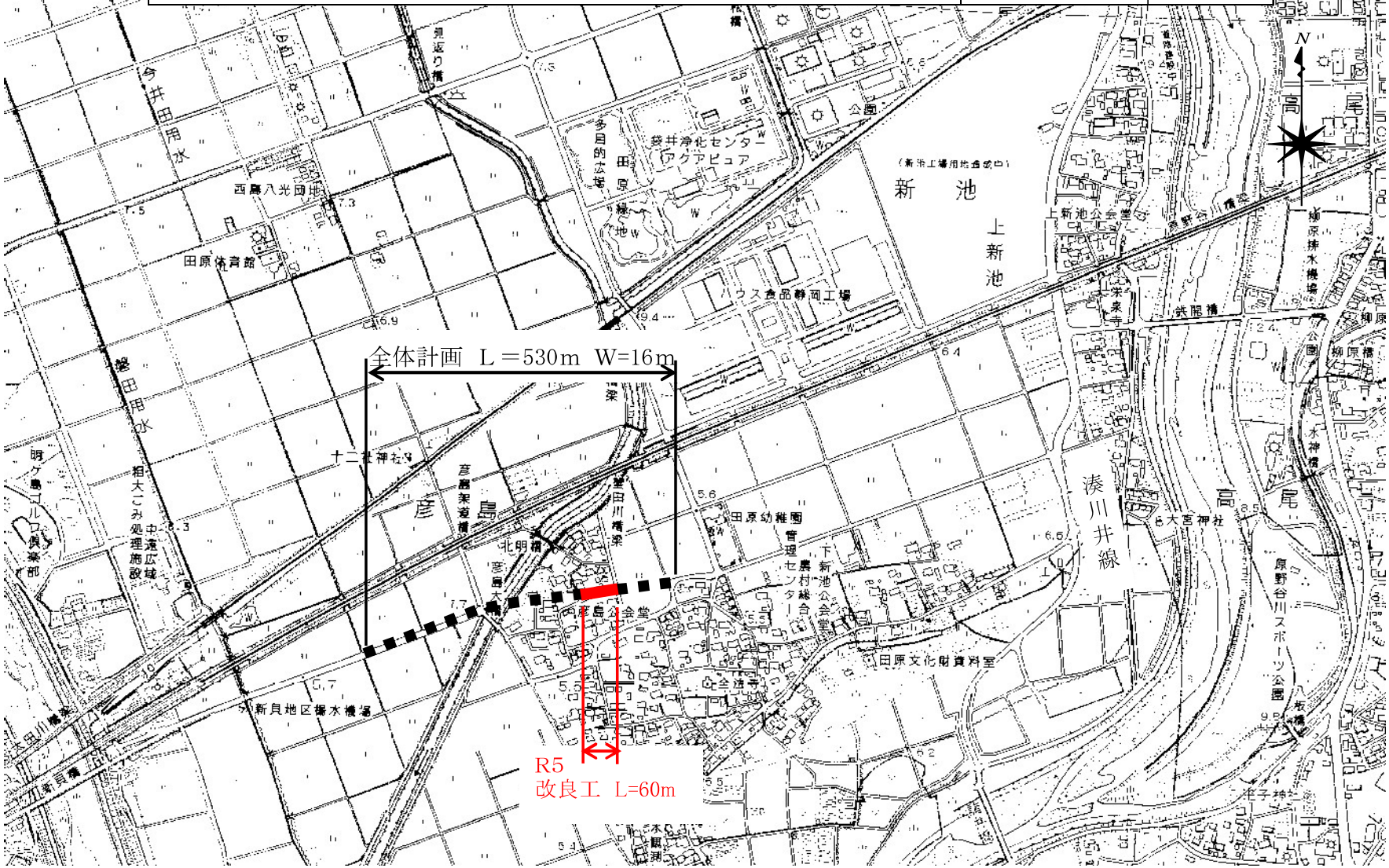

市道太郎平新道国本線改築事業（冠水対策）	図面番号	4

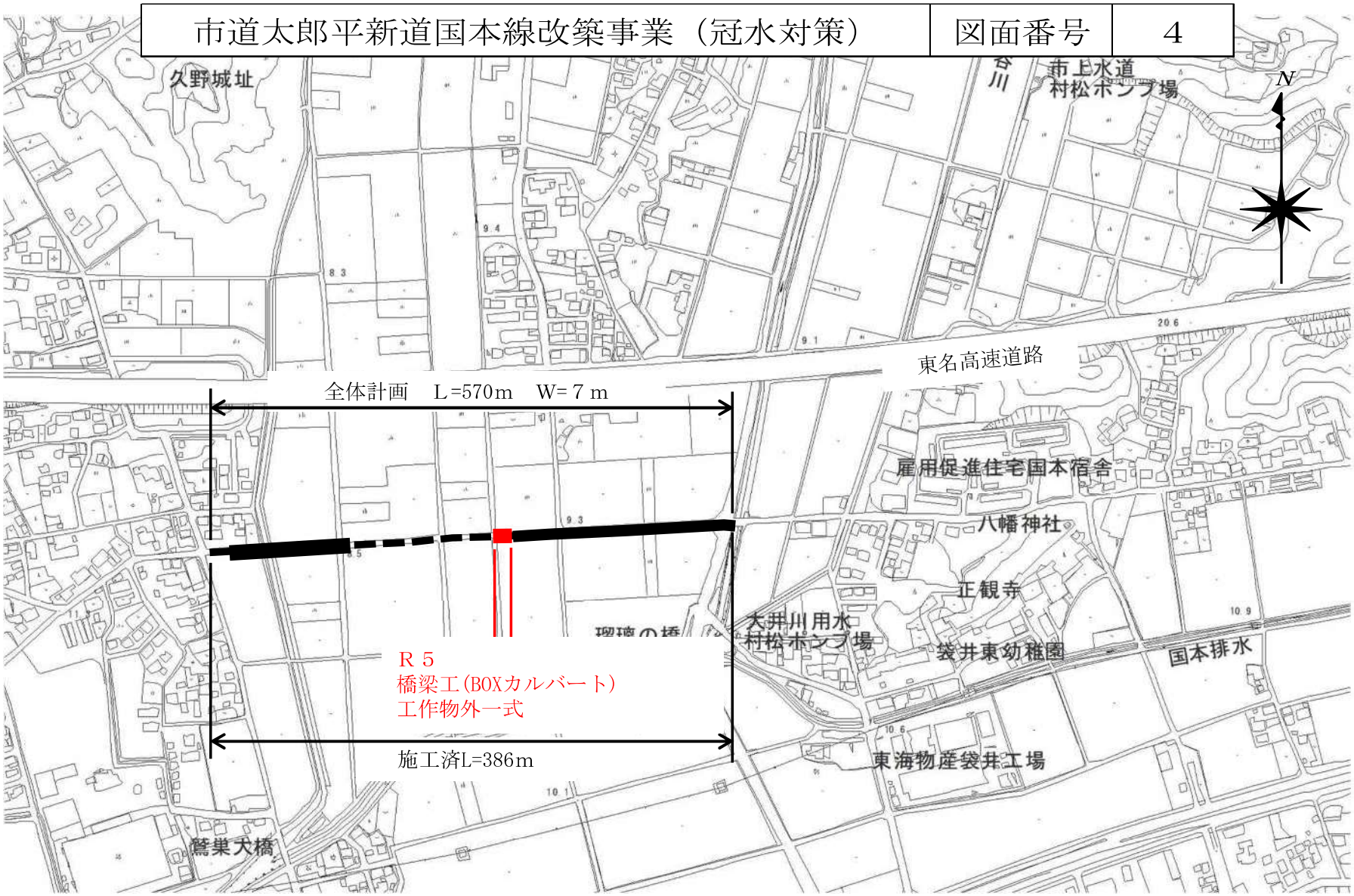

市道東同笠油山線改築事業（南部工区）	図面番号	5

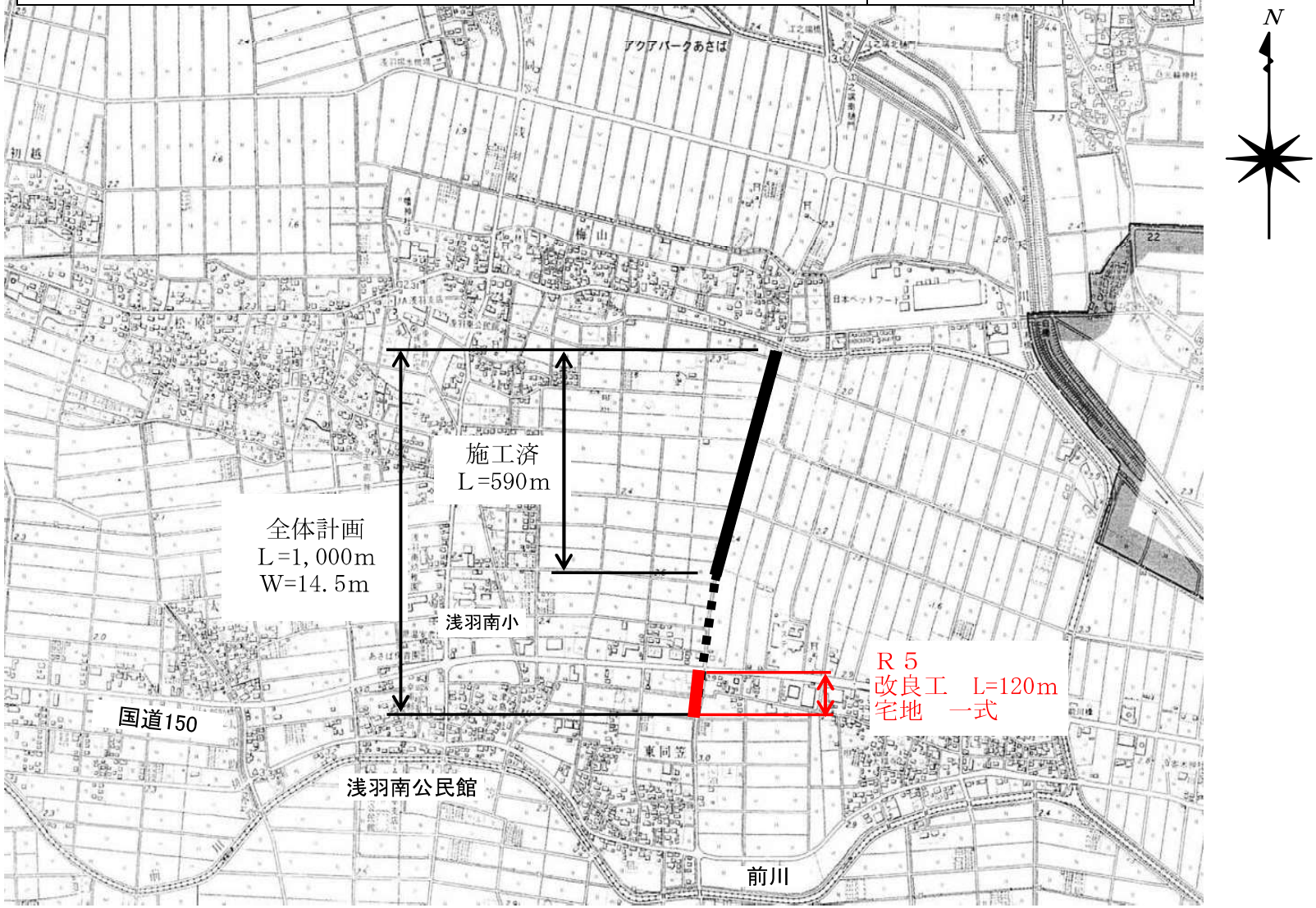

市道大谷幕ヶ谷線改築事業	図面番号	6

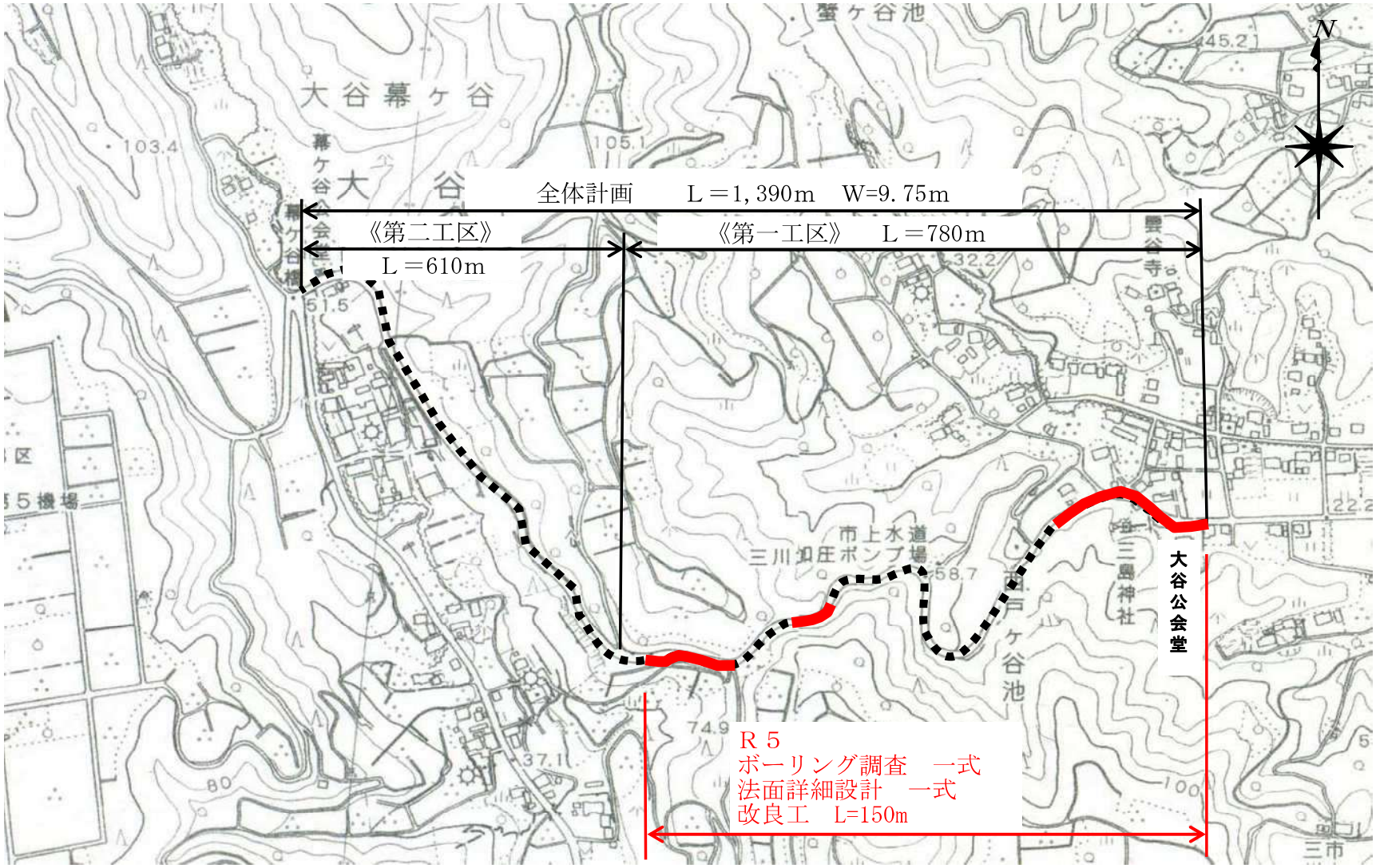

（仮）市道川会西山線改築事業	図面番号	7

市道小山鷲巣線改築事業	図面番号	8

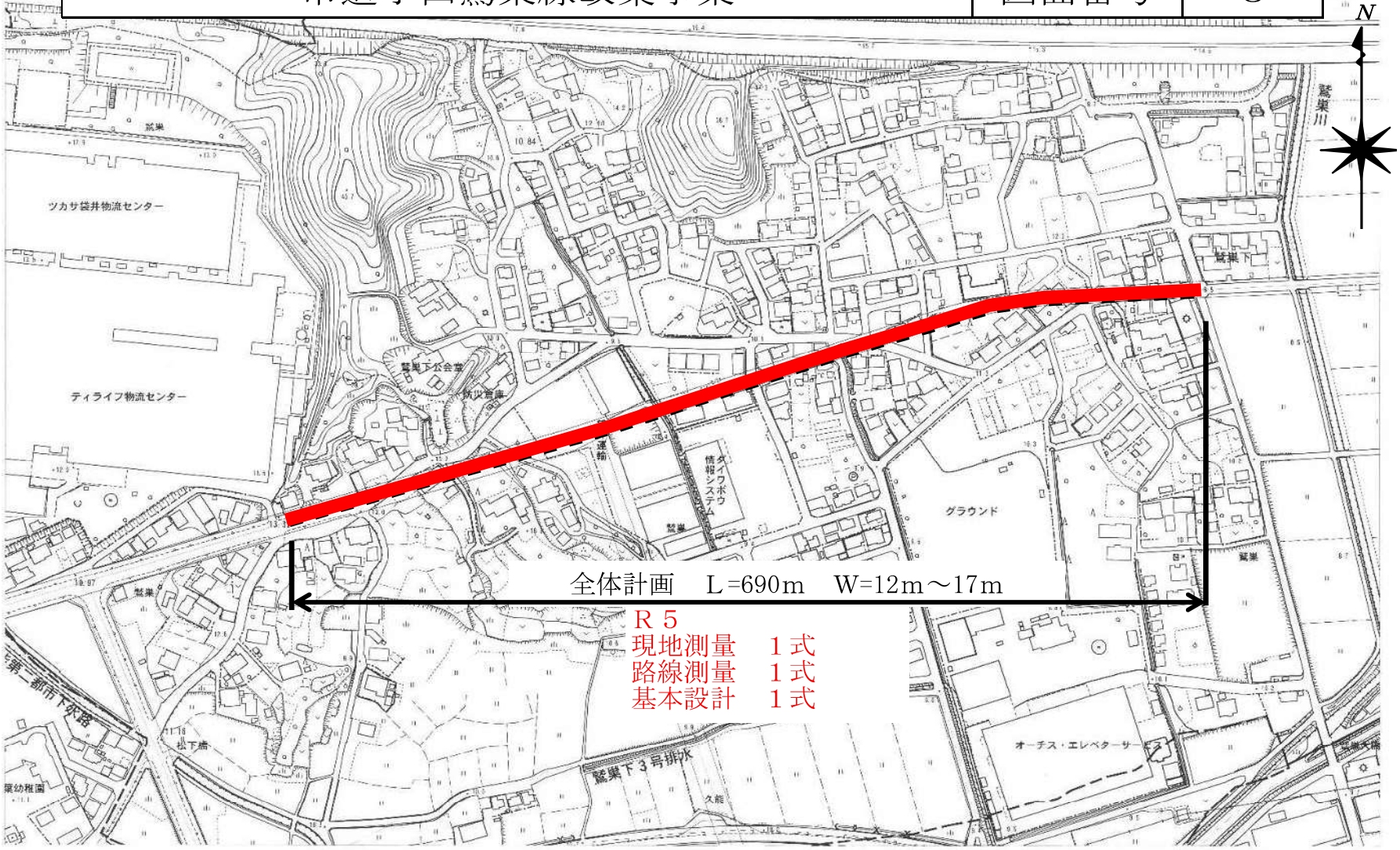

３級市道整備事業	図面番号	９

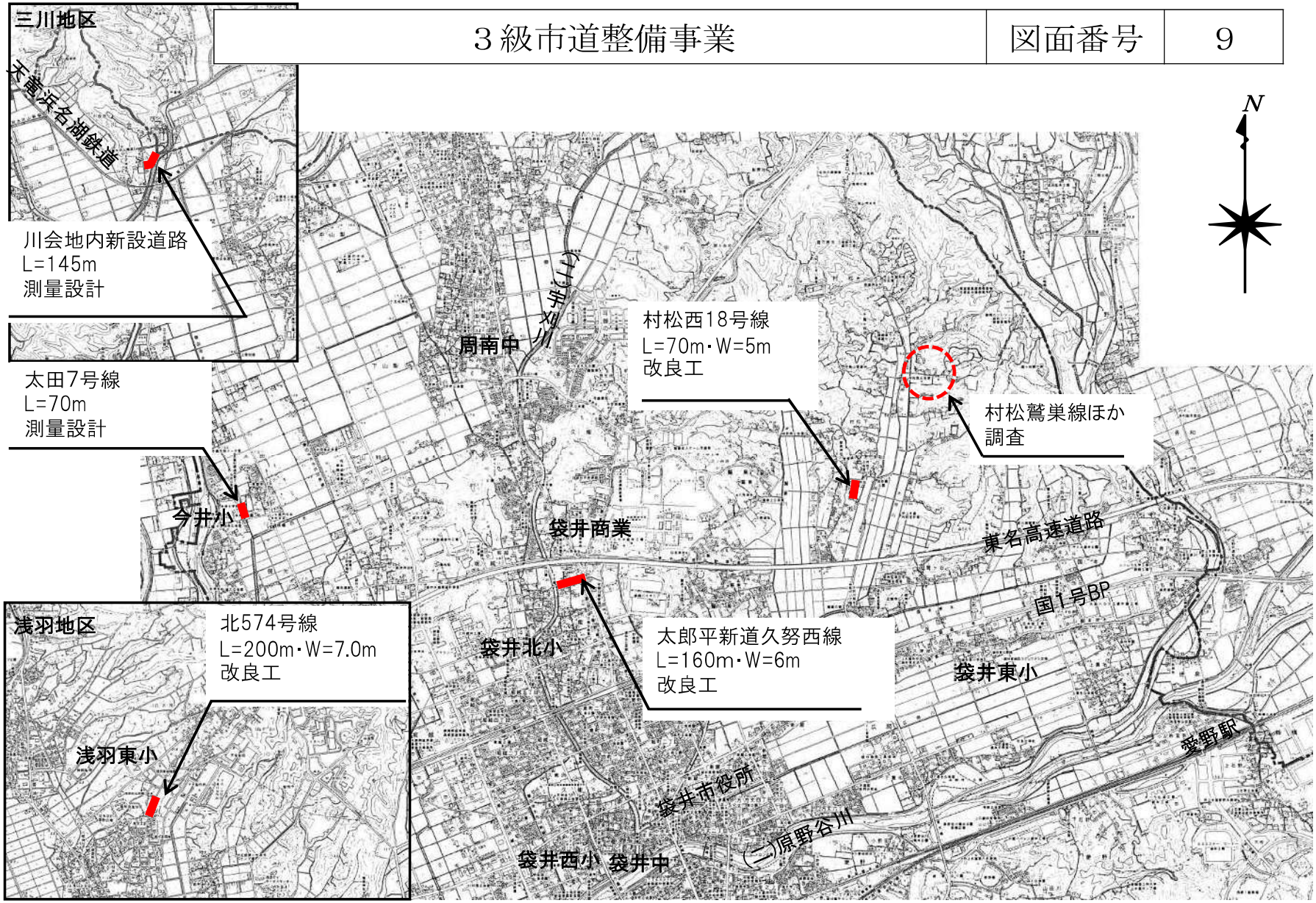

「田原集落整備」３級市道整備事業	図面番号	10

「サンサーラいごおか関連」 ３級市道整備事業	図面番号	11

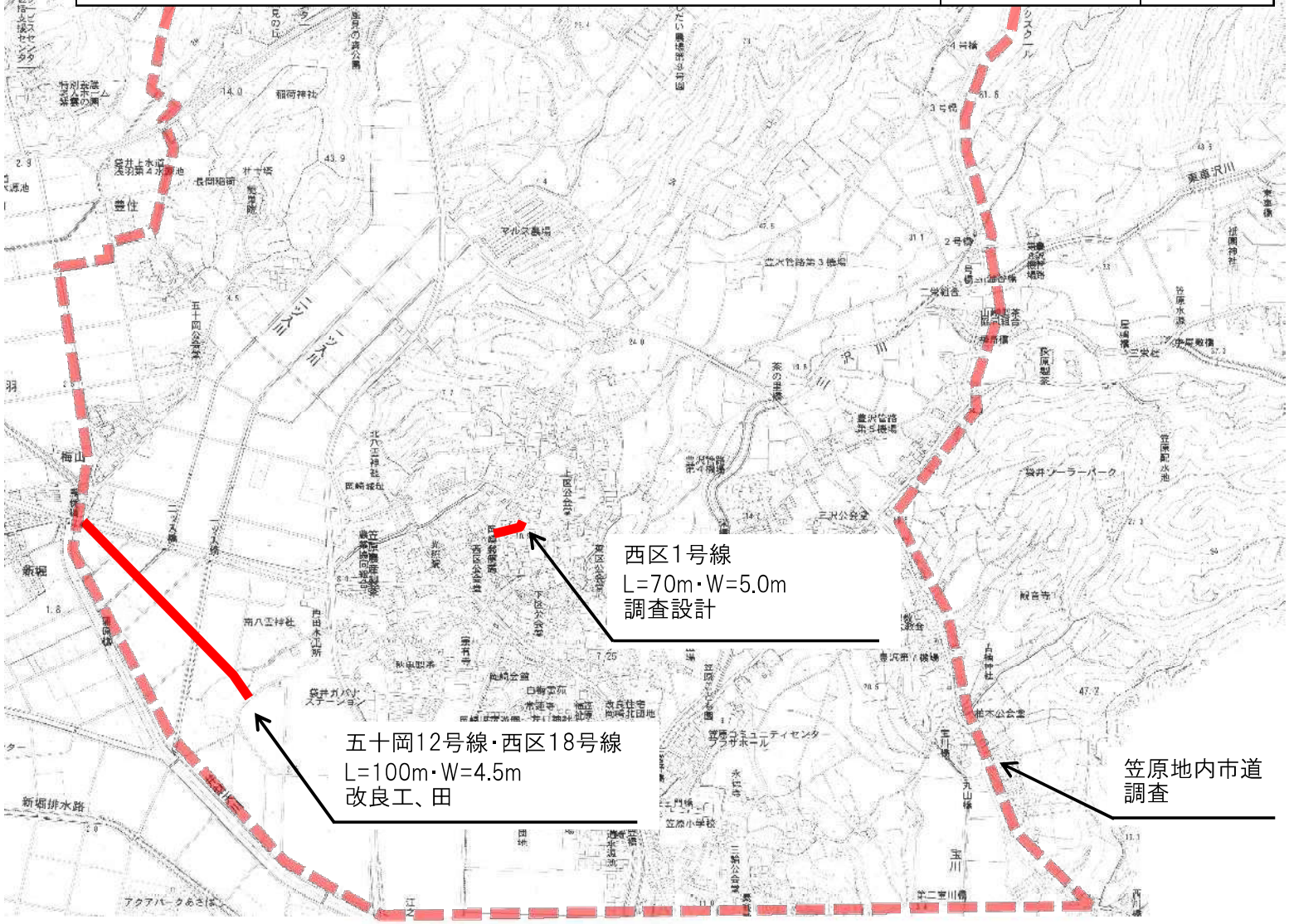



「みつかわ夢の丘公園関連」３級市道整備事業	図面番号	12

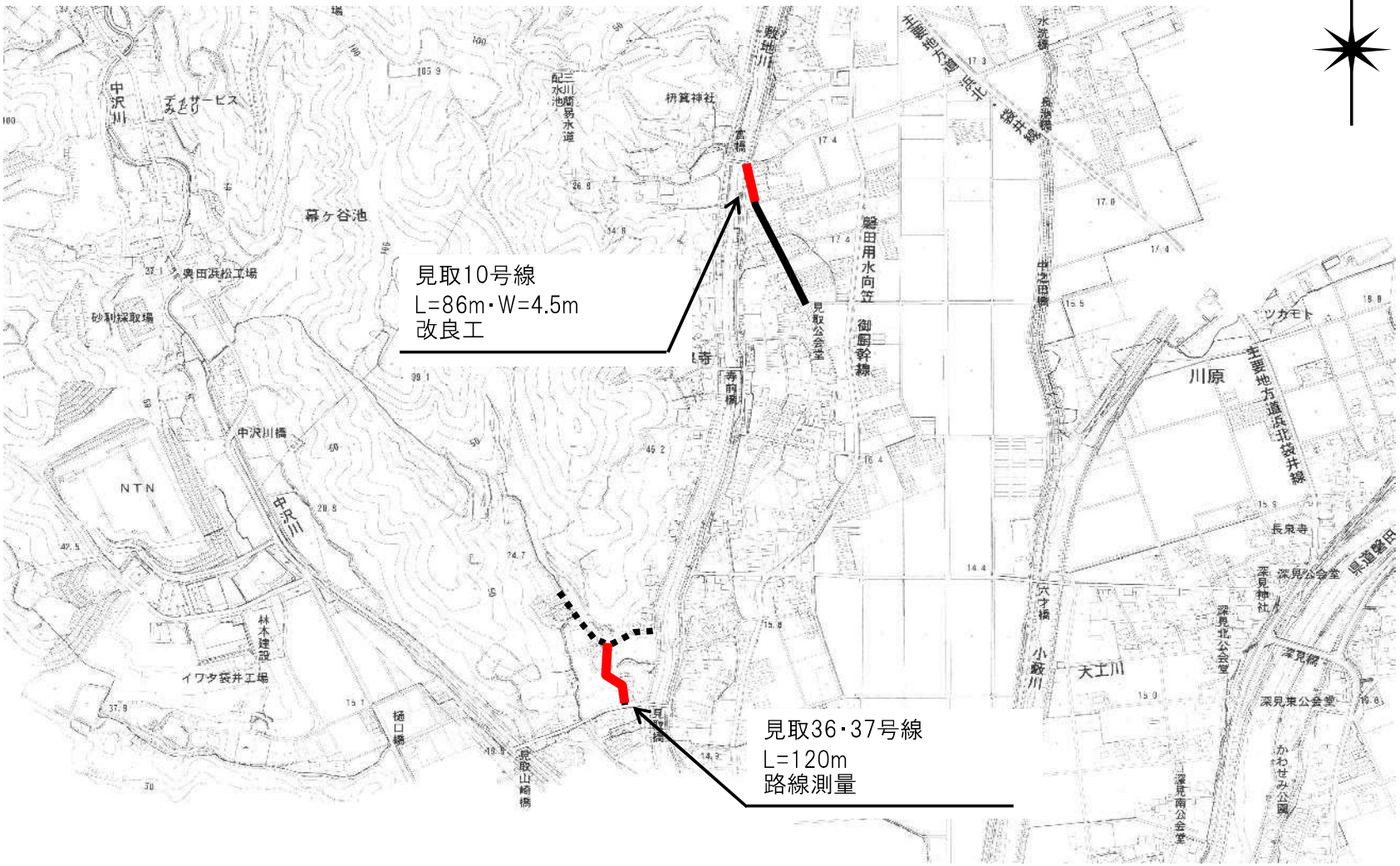

「地区計画等まちづくり関連」３級市道整備事業	図面番号	13

N

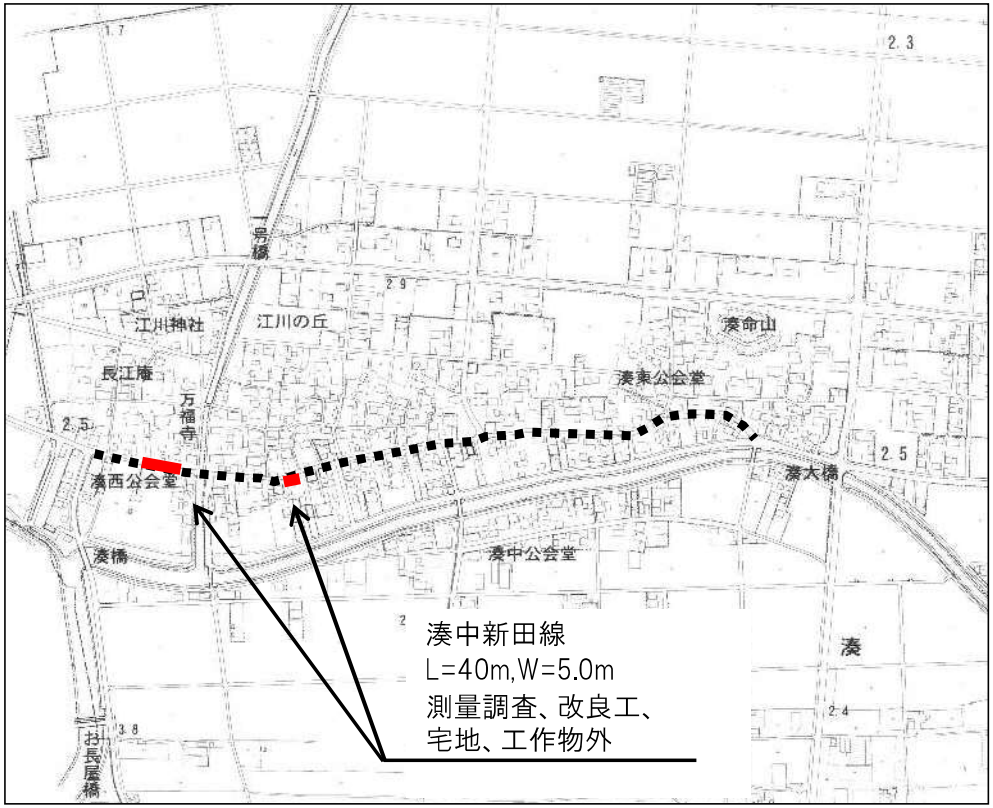

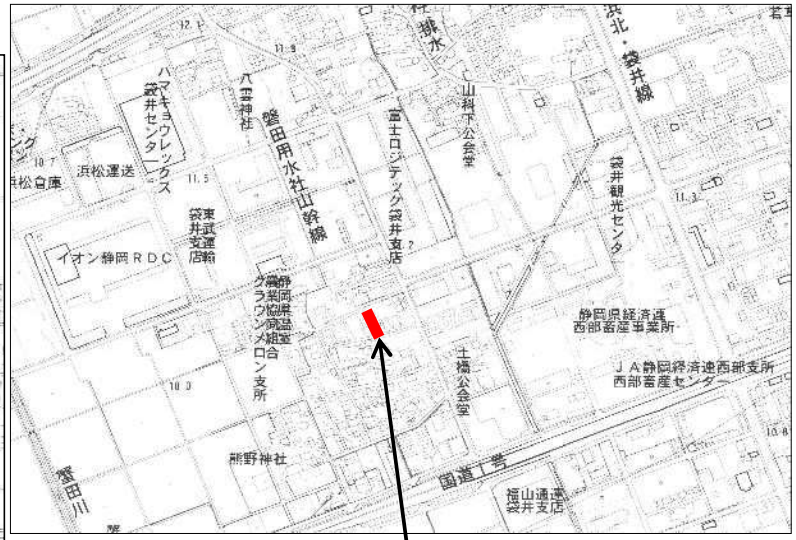

雨水貯留施設整備事業	図面番号	14

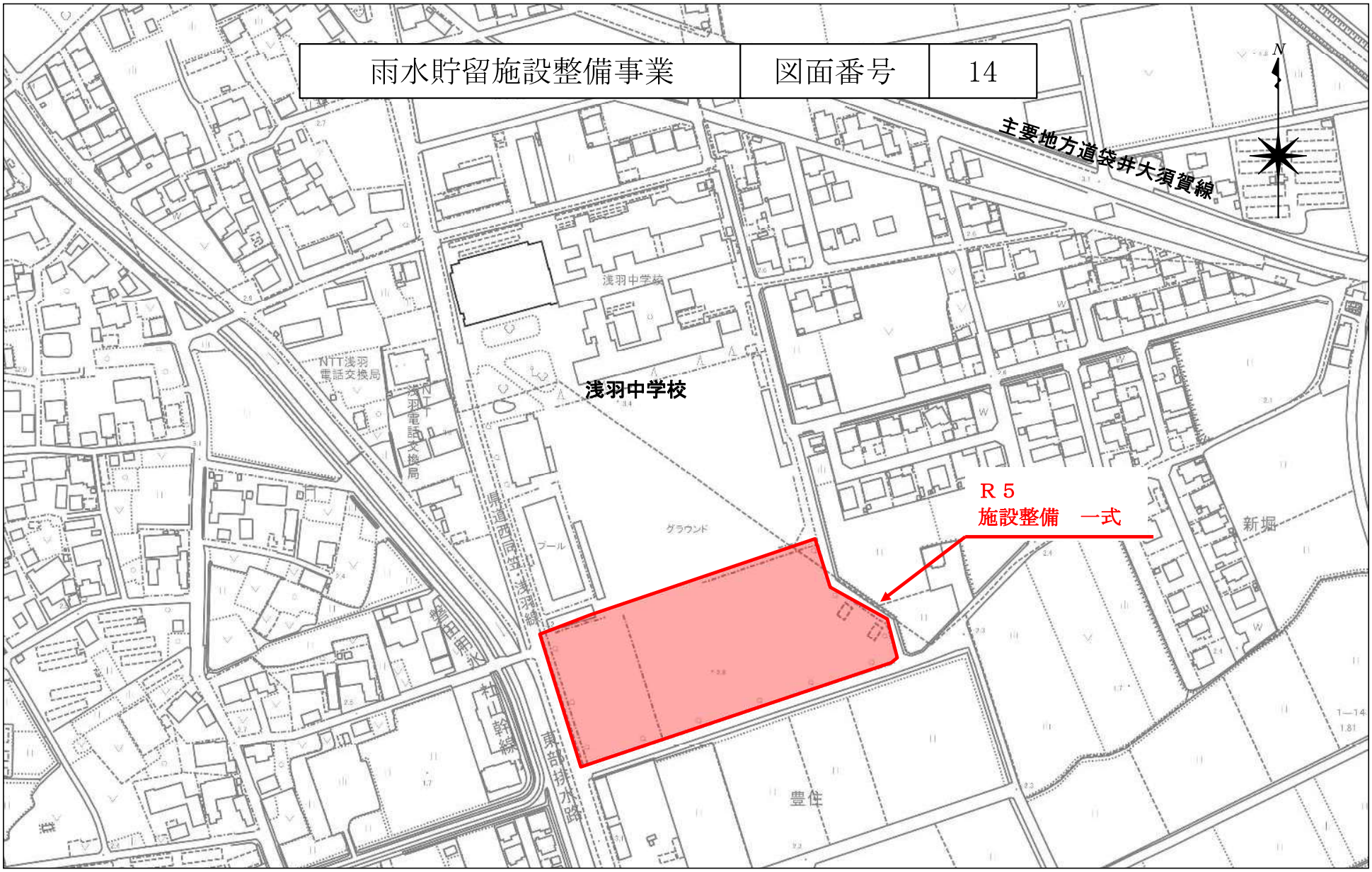

治水対策緊急事業	図面番号	15

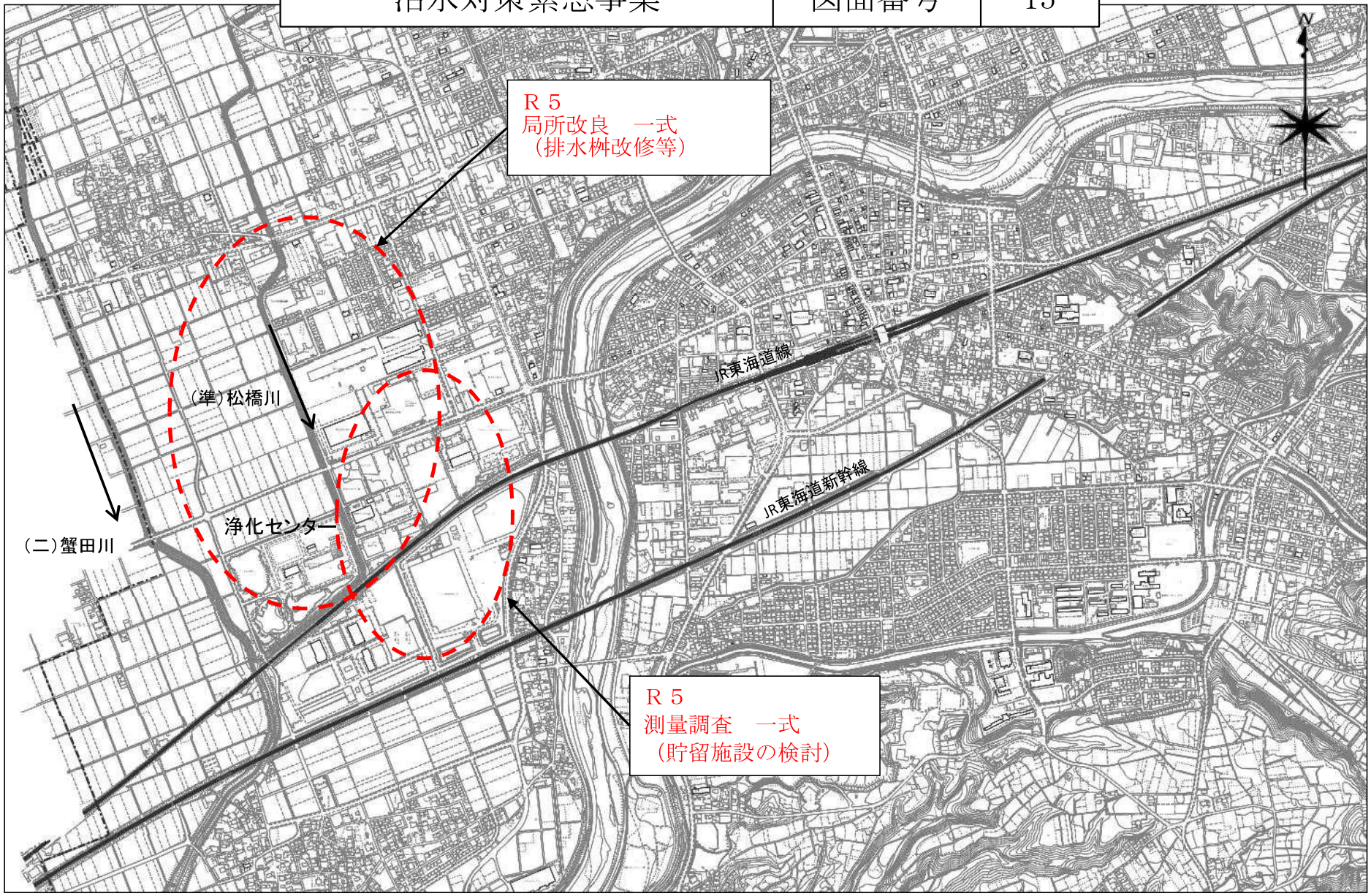

治水対策施設保全事業	図面番号	16

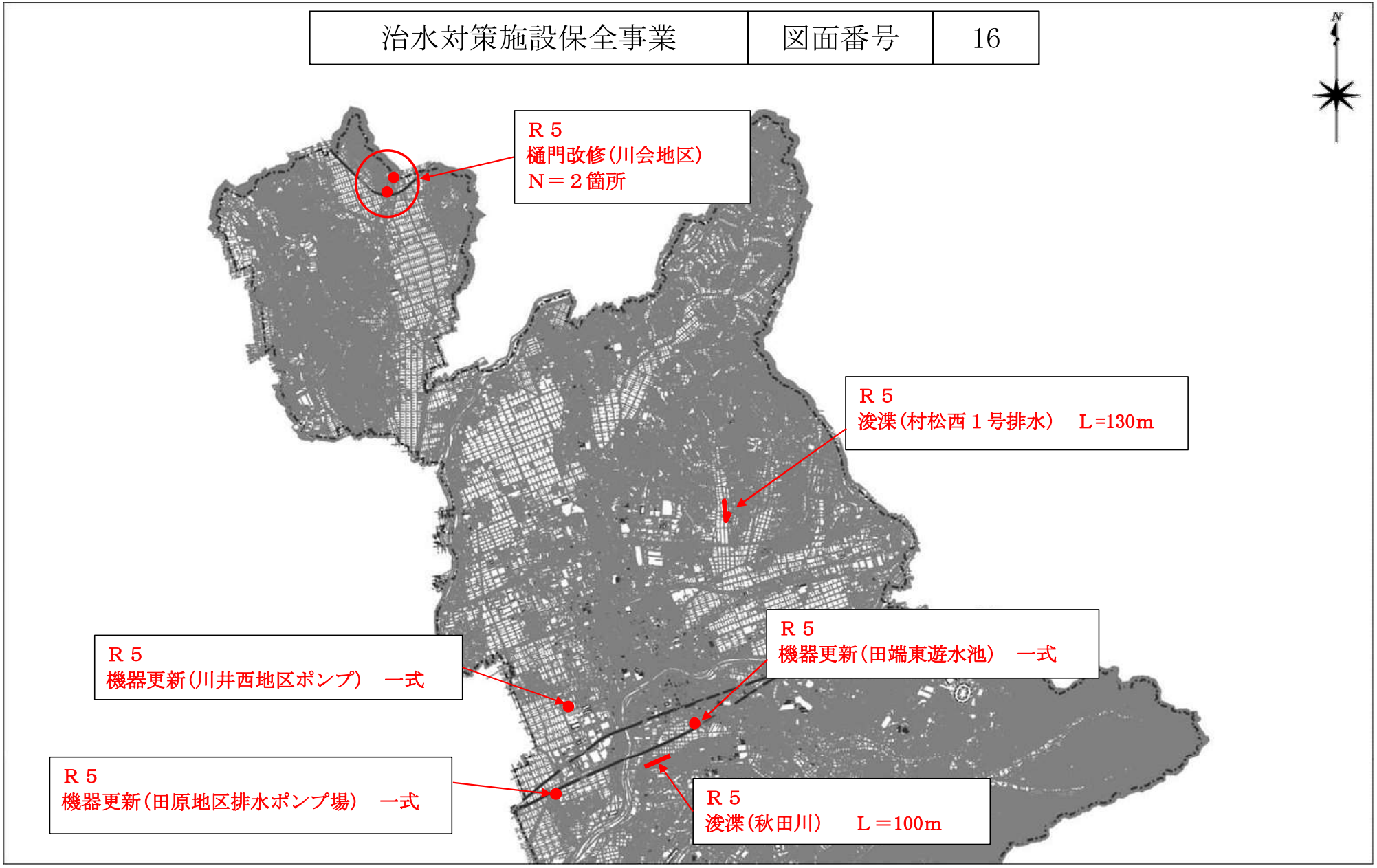

原野谷川排水区整備事業	図面番号	17

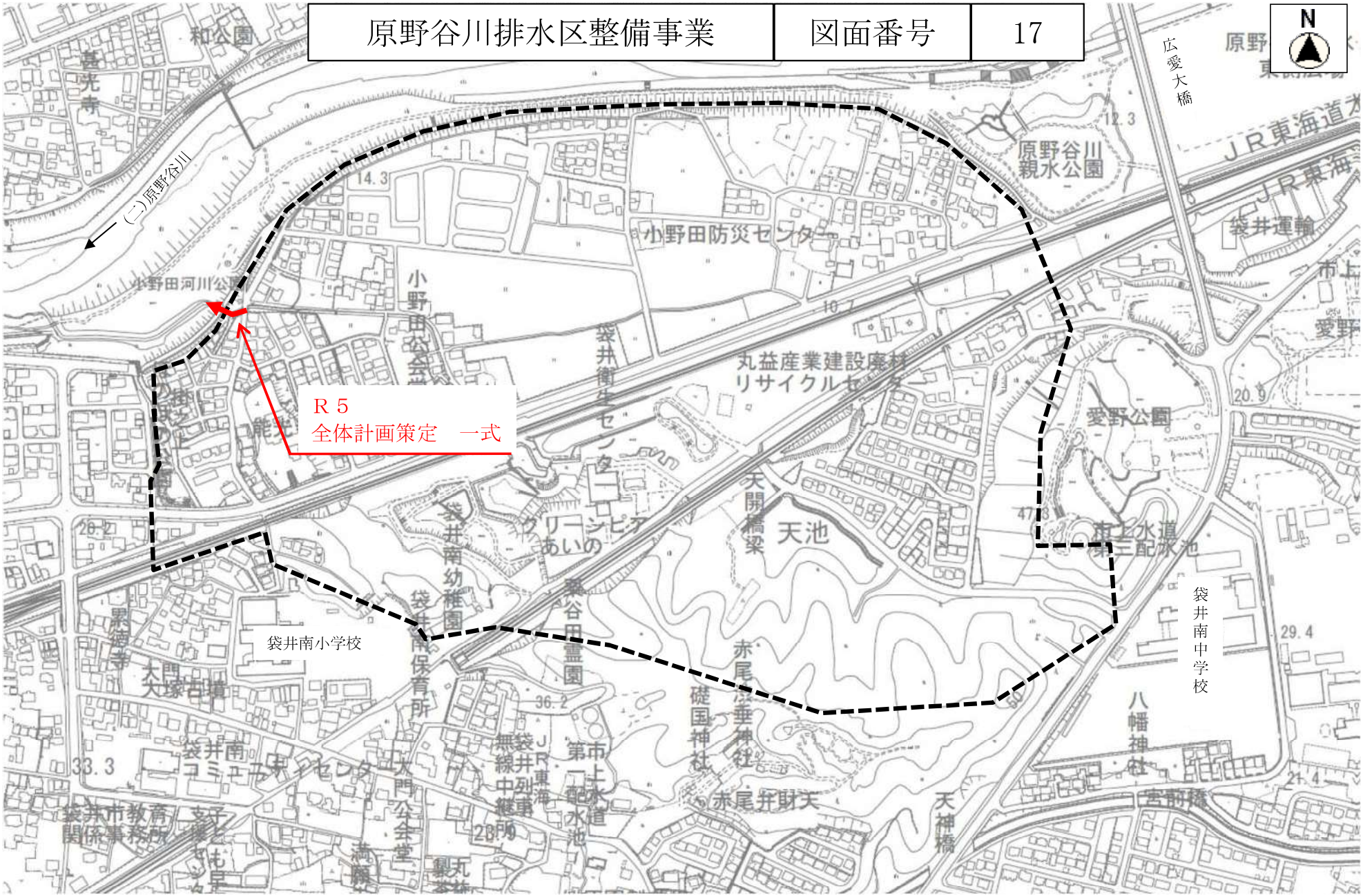

秋田川排水区整備事業	図面番号	18

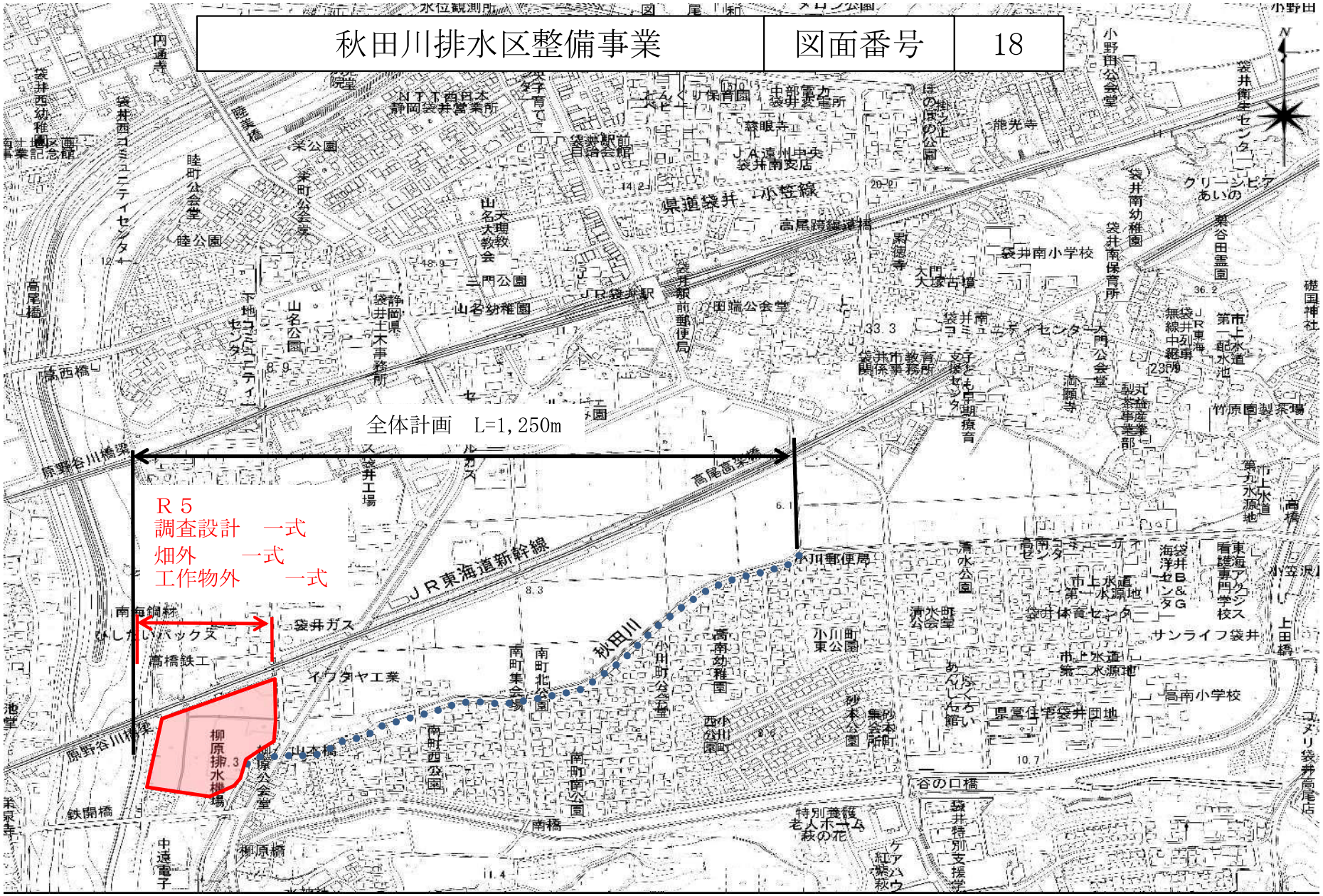

蟹田川排水区整備事業	図面番号	19

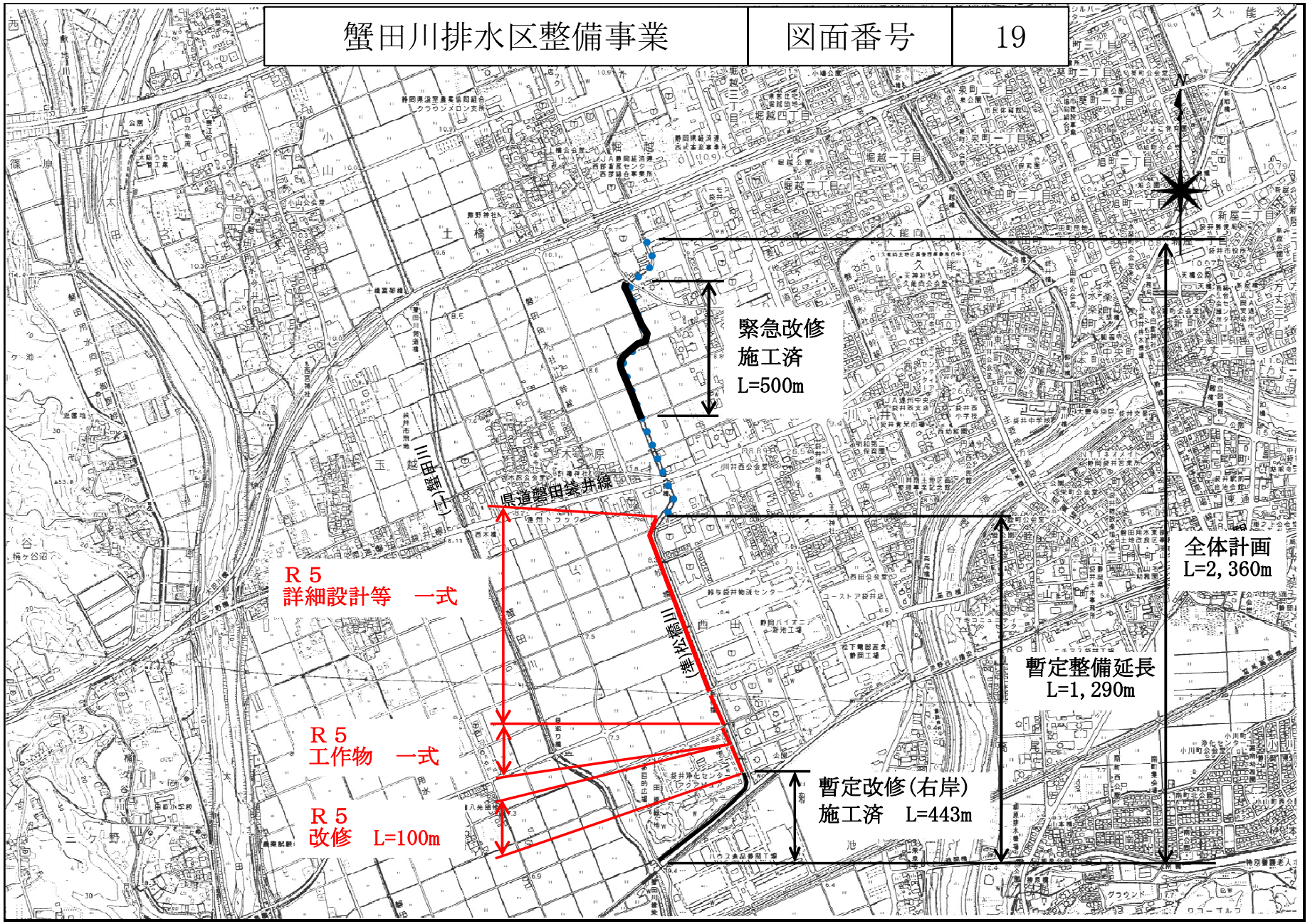

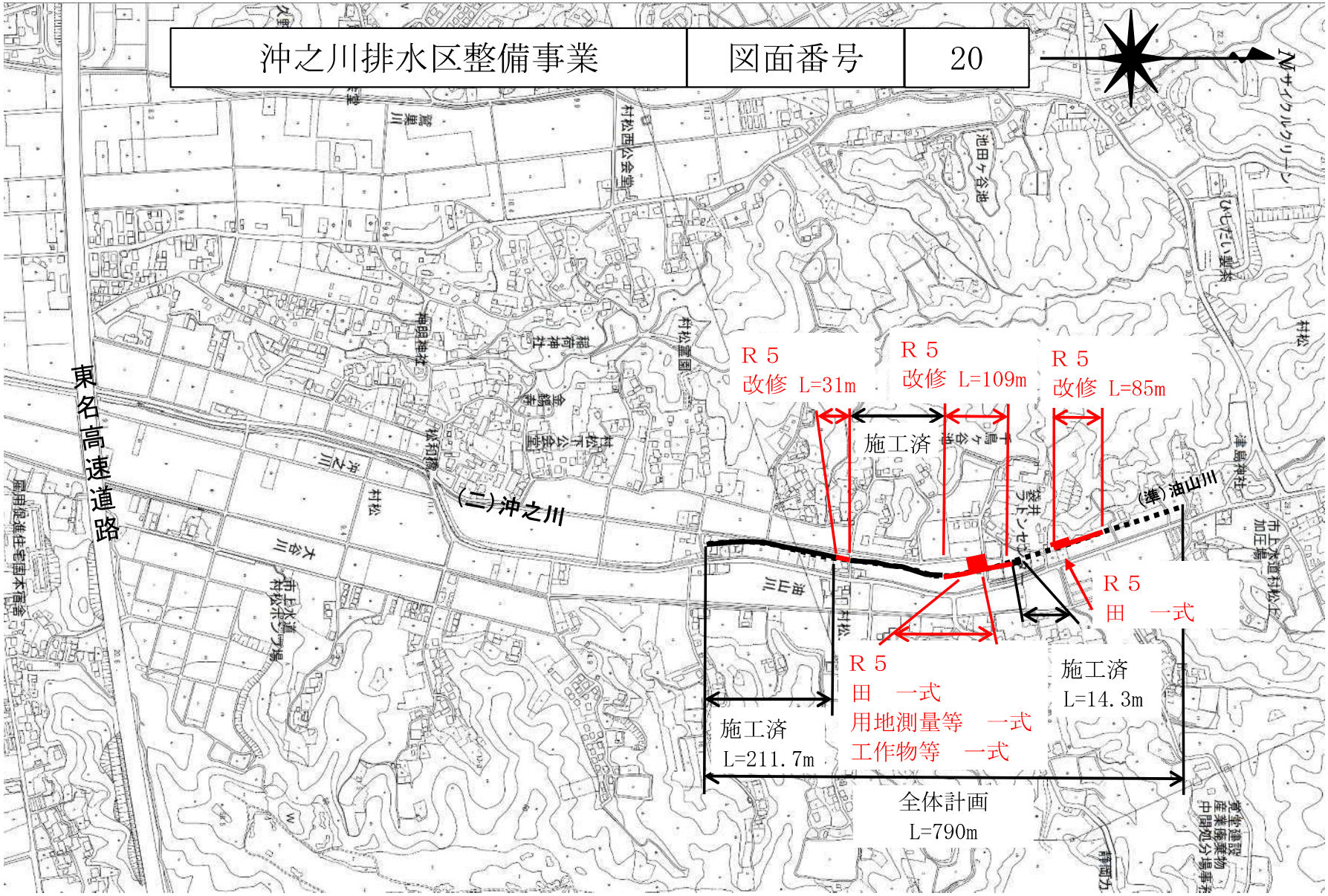
沖之川排水区整備事業
図面番号
20
東名高速道路
(二)沖之川
(準)油山川
R５
改修 L=31m
R５
改修 L=109m
R５
改修 L=85m
施工済
R５
田 一式
R５
田 一式
用地測量等 一式
工作物等 一式
施工済
L=14.3m
施工済
L=211.7m
全体計画
L=790m

［維持管理課］

1　道路橋梁管理費

(1) 道路舗装補修事業　（図面番号　1）
［国庫補助事業］

工事　舗装補修　N＝３路線　L＝１，５５０m

計画期間　令和元年度～令和５年度

(2) 橋梁の長寿命化修繕事業　（図面番号　2）
［国庫補助事業］

委託　橋梁補修設計　N＝３橋
工事　橋梁補修　N＝７橋

計画期間　令和元年度～令和５年度

2　公園費

(1) 公園施設長寿命化事業　（図面番号　3）

工事　公園施設更新　一式

計画期間　平成２４年度～令和７年度

3　消防費

(1) 静岡モデル(袋井市)防潮堤整備事業　（図面番号　4）

工事　防潮堤整備　L＝３４９m
海のにぎわい環境整備工事一式

計画期間　平成２６年度～令和７年度

4　災害復旧費

(1) 市道大谷幕ヶ谷線災害復旧工事　（図面番号　5）
［国庫補助事業］

工事　法面工　L＝７１m

(2) 市道大谷幕ヶ谷線災害復旧工事　その２　（図面番号　6）

工事　法面工　L＝１５m

(3) 市道大谷幕ヶ谷線災害復旧工事　その３　（図面番号　7）

工事　法面工　L＝４２m

(4) 準用河川中沢川(下流)災害復旧工事　（図面番号　8）
［国庫補助事業］

工事　Coブロック積工　L＝１０４m

(5) 準用河川中沢川(上流)災害復旧工事　（図面番号　9）
［国庫補助事業］

工事　Coブロック積工　L＝２６７m

道路舗装補修事業	図面番号	1

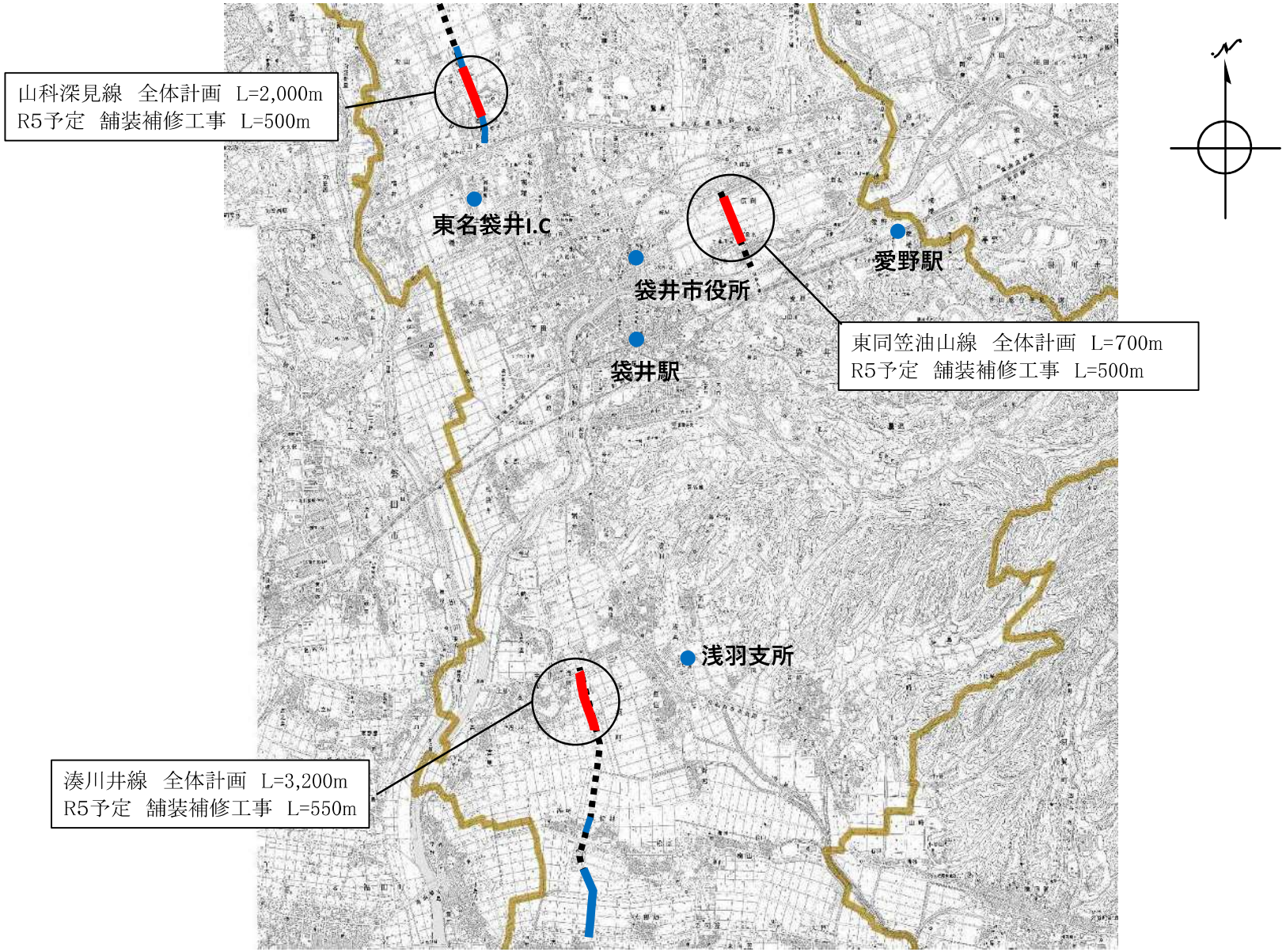

橋梁の長寿命化修繕事業	図面番号	2

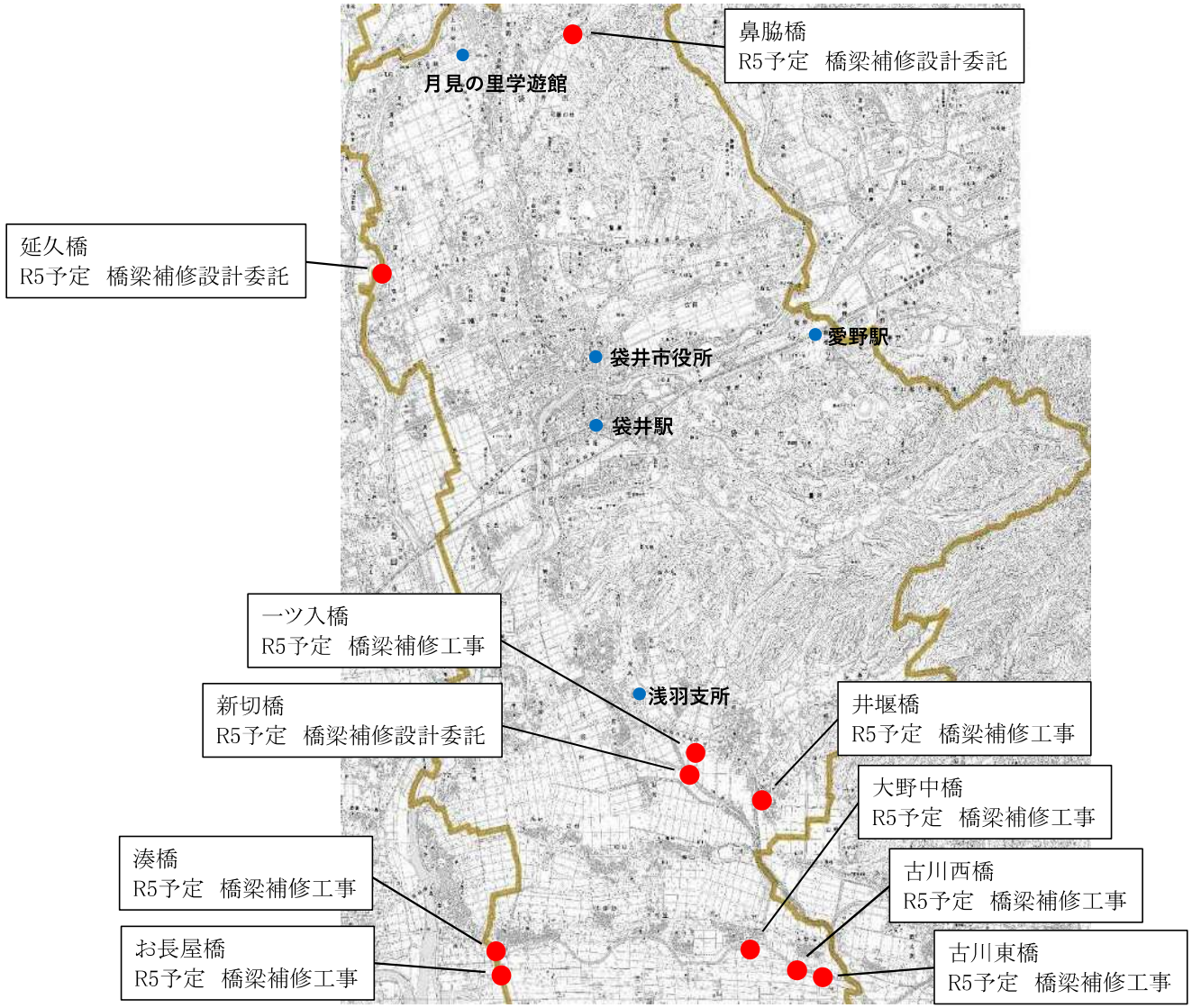

公園施設長寿命化事業	図面番号	3

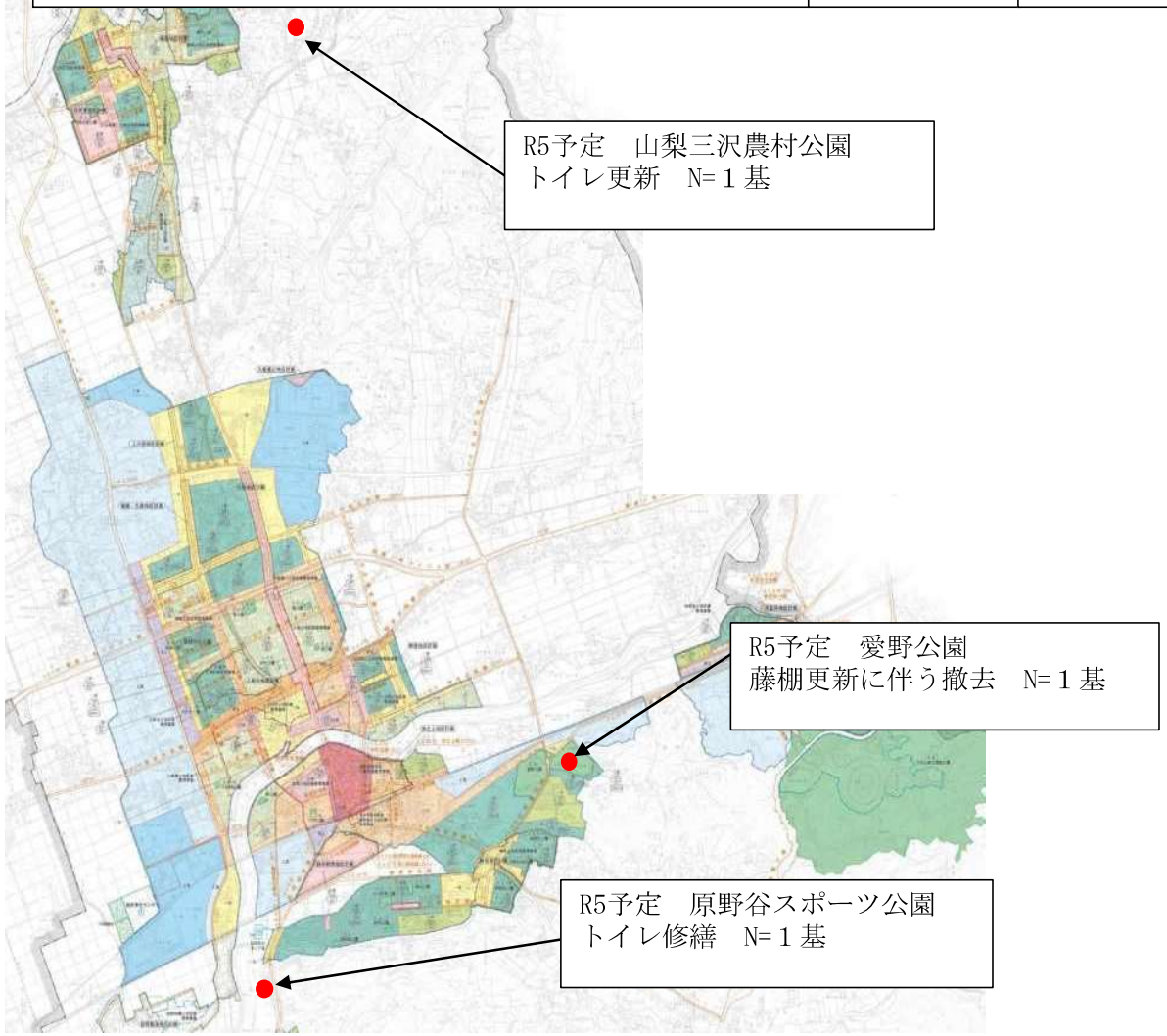

静岡モデル(袋井市)防潮堤整備事業	図面番号	4

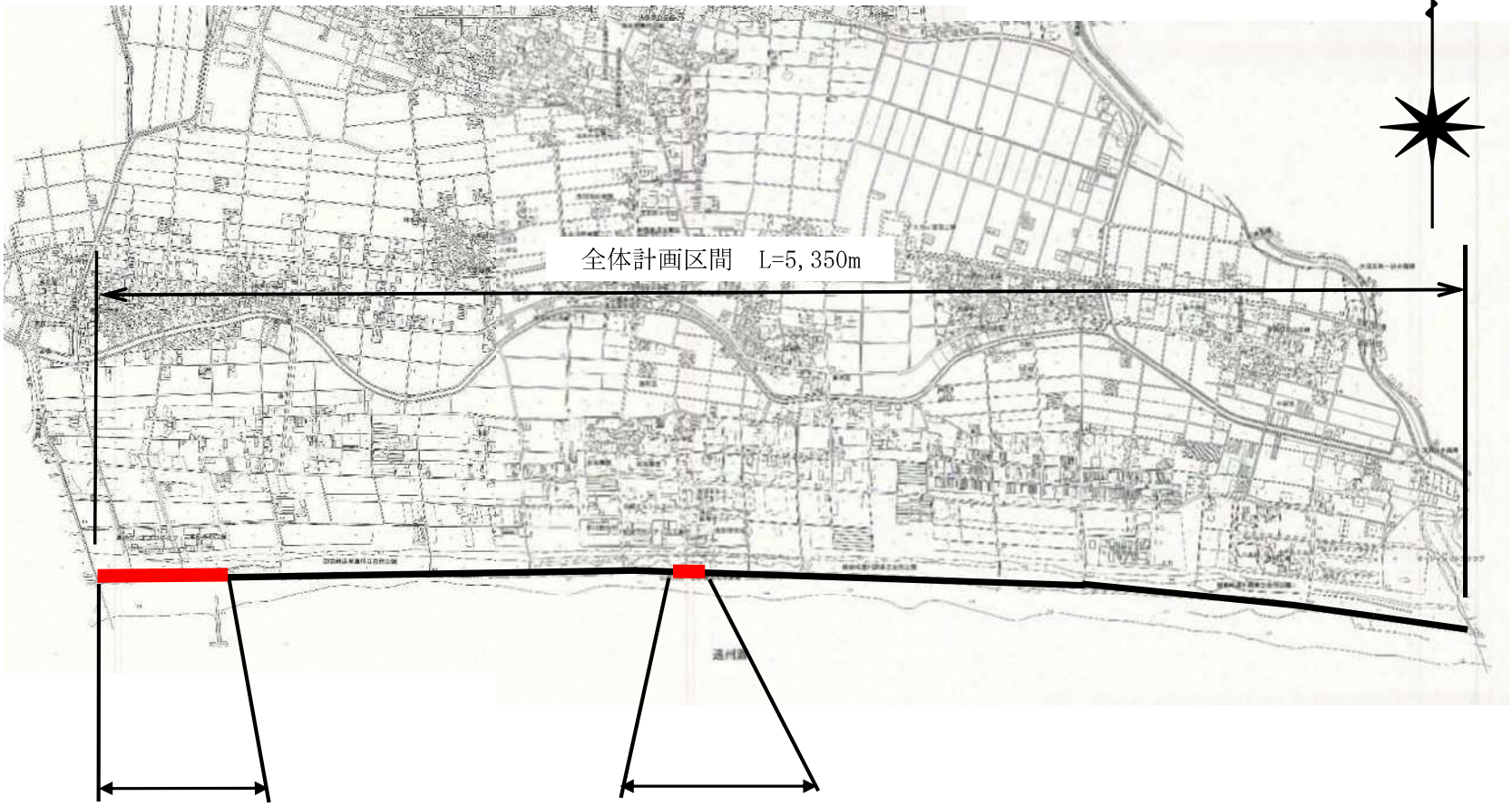

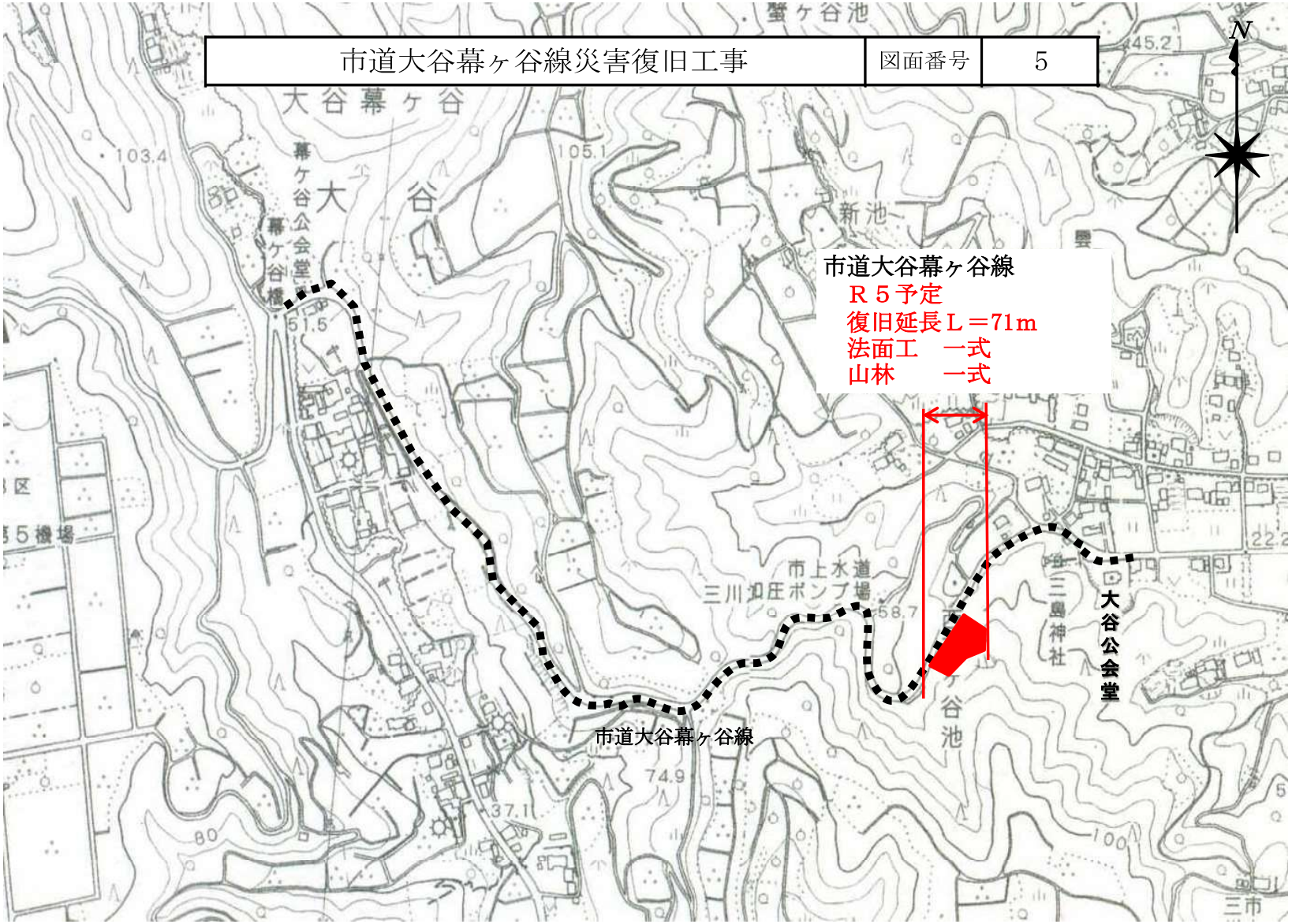
市道大谷幕ヶ谷線災害復旧工事
図面番号
5
N
大谷幕ヶ谷
大谷
新池
幕ヶ谷公会堂
幕ヶ谷橋
市道大谷幕ヶ谷線
Ｒ５予定
復旧延長Ｌ＝71m
法面工　一式
山林　一式
市上水道
三川加圧ポンプ場
三島神社
大谷公会堂
市道大谷幕ヶ谷線
103.4
105.1
51.5
58.7
74.9
37.1
45.2
100
80

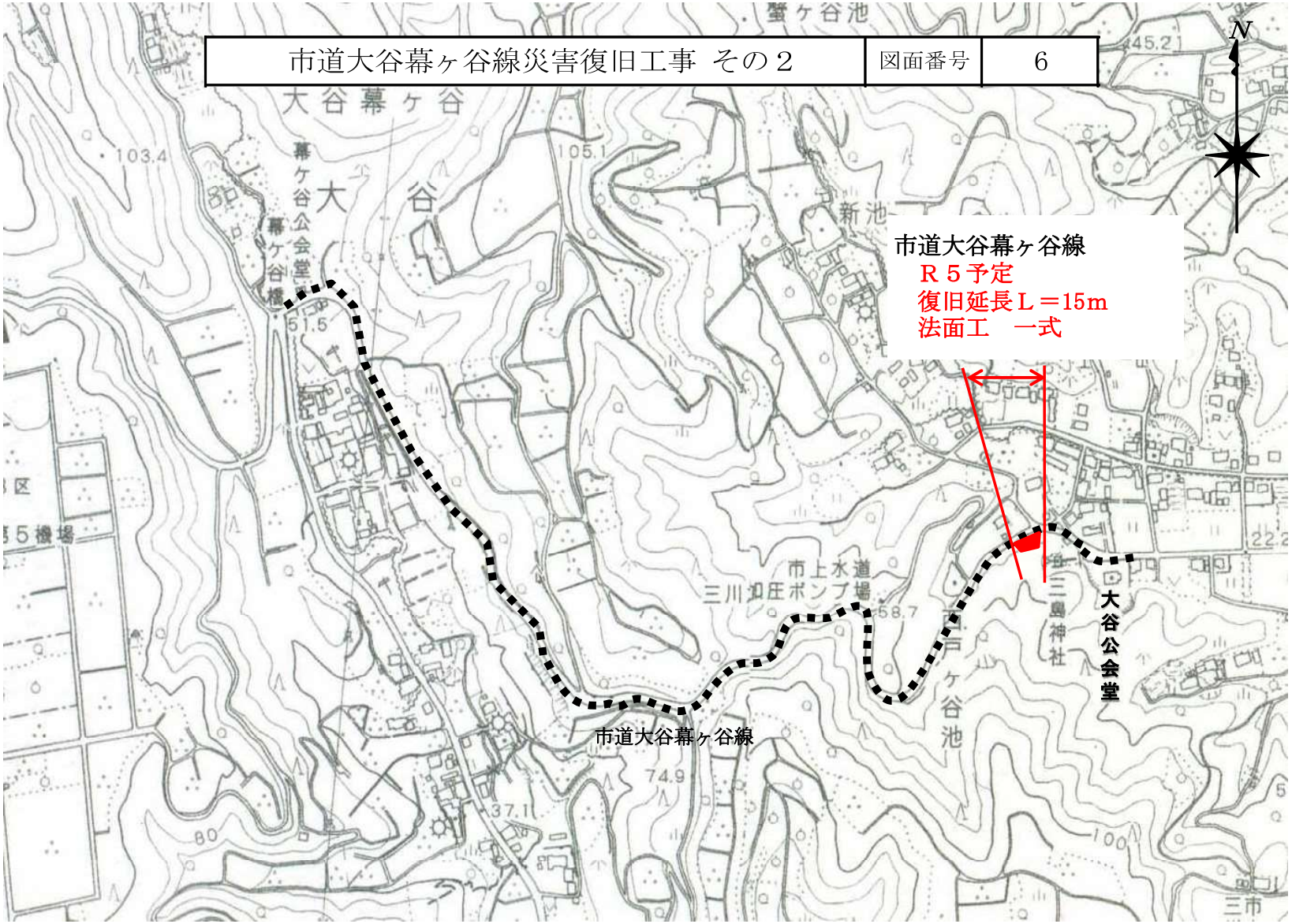
市道大谷幕ヶ谷線災害復旧工事 その２
図面番号
6
N
市道大谷幕ヶ谷線
Ｒ５予定
復旧延長Ｌ＝15m
法面工　一式
大谷幕ヶ谷
大谷
新池
幕ヶ谷公会堂
幕ヶ谷橋
市上水道
三川加圧ポンプ場
三島神社
大谷公会堂
戸ヶ谷池
市道大谷幕ヶ谷線
103.4
105.1
51.5
58.7
74.9
37.1
45.2
80
100

市道大谷幕ヶ谷線災害復旧工事 その３
図面番号
7
N
大谷幕ヶ谷
大谷
幕ヶ谷公会堂
幕ヶ谷橋
新池
豊谷寺
市道大谷幕ヶ谷線
Ｒ５予定
復旧延長Ｌ＝42m
法面工　一式
市上水道
三川加圧ポンプ場
三島神社
大谷公会堂
市道大谷幕ヶ谷線
103.4
105.1
51.5
32.2
58.7
74.9
37.1
45.2
80
100

準用河川中沢川（下流）災害復旧工事	図面番号	8

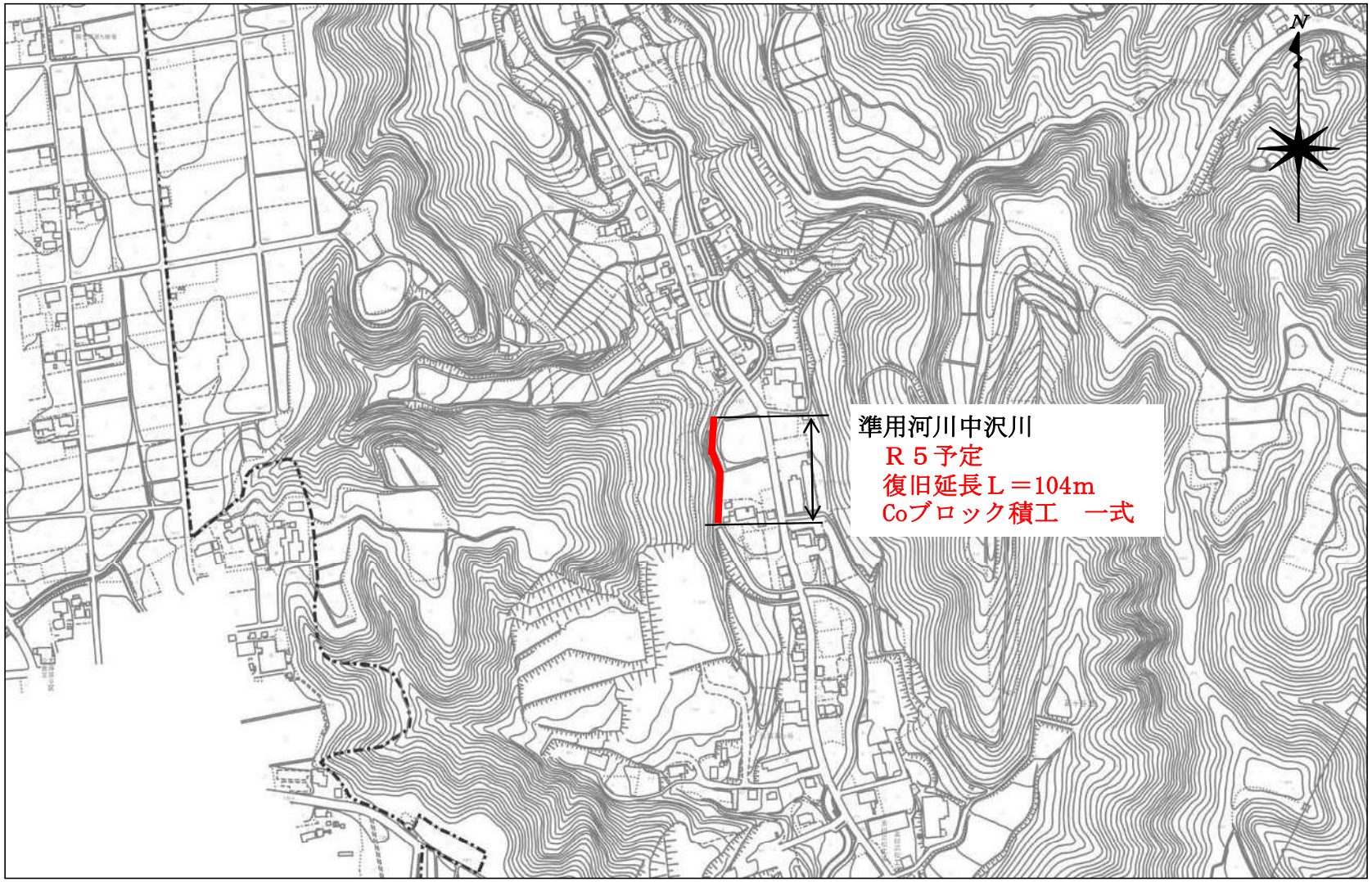
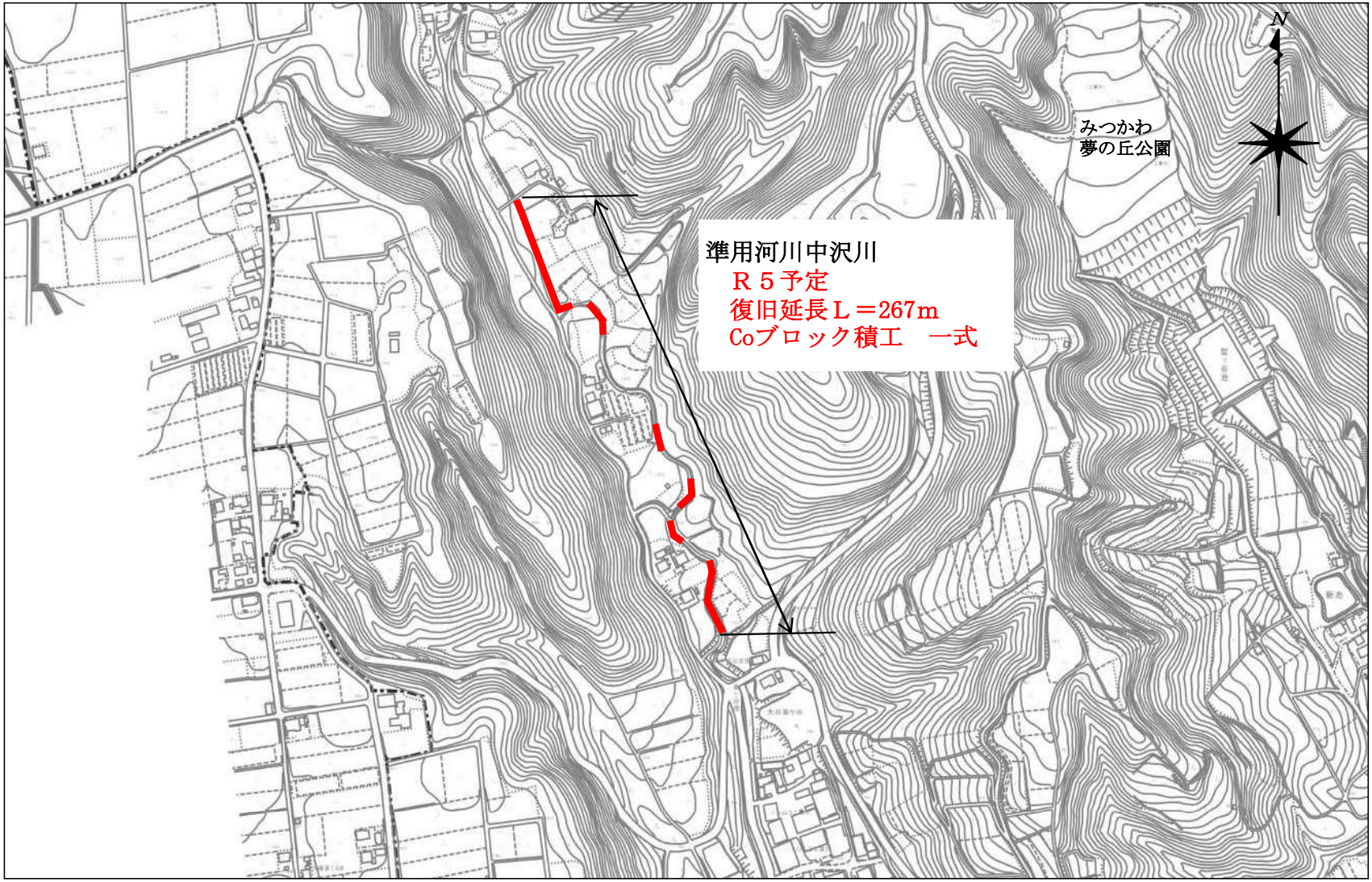
準用河川中沢川（上流）災害復旧工事	図面番号	9