

[産業政策課]

1 観光費

(1) 遠州三山等魅力創設事業[県費補助事業] (図面番号 1)

工事 袋井駅前デジタルサイネージ設置工事 N=1基

計画期間 令和2年度

遠州三山等魅力創設事業

図面番号

1

天理教山名大教会

袋井駅

R2予定
袋井駅前デジタルサイネージ設置工事 N=1基

JA遠中
セレモニア袋井



[農政課]

1 土地改良総務費

- (1) 県営震災対策農業水利施設整備事業(ため池群宇刈川地区)
[県営事業] (図面番号 1)

負担金 県事業負担金
(工事 耐震工事 (3池) 一式)

計画期間 平成30年度～令和3年度

- (2) 県営農村災害対策整備事業(袋井東地区) (図面番号 2)
[県営事業]

負担金 県事業負担金
(工事 鷺巣川改修 L=76m
遊水地築造 一式)

計画期間 平成23年度～令和3年度

- (3) 県営土地改良施設耐震対策事業(袋井地区)
[県営事業] (図面番号 3)

負担金 県事業負担金
(工事 耐震工事 一式)

計画期間 令和2年度～令和4年度

- (4) 県営土地改良施設耐震対策事業(浅羽地区)
[県営事業] (図面番号 4)

負担金 県事業負担金
(工事 耐震工事 (2箇所) 一式)

計画期間 令和2年度～令和4年度

2 土地改良事業費

- (1) ため池測量設計等業務委託(井の谷池) (図面番号 5)

委託 基本設計等業務 一式

計画期間 令和2年度

- (2) 東同笠地内排水路改修工事[県費補助事業] (図面番号 6)

工事 排水路工 L=540m

計画期間 平成28年度～令和2年度

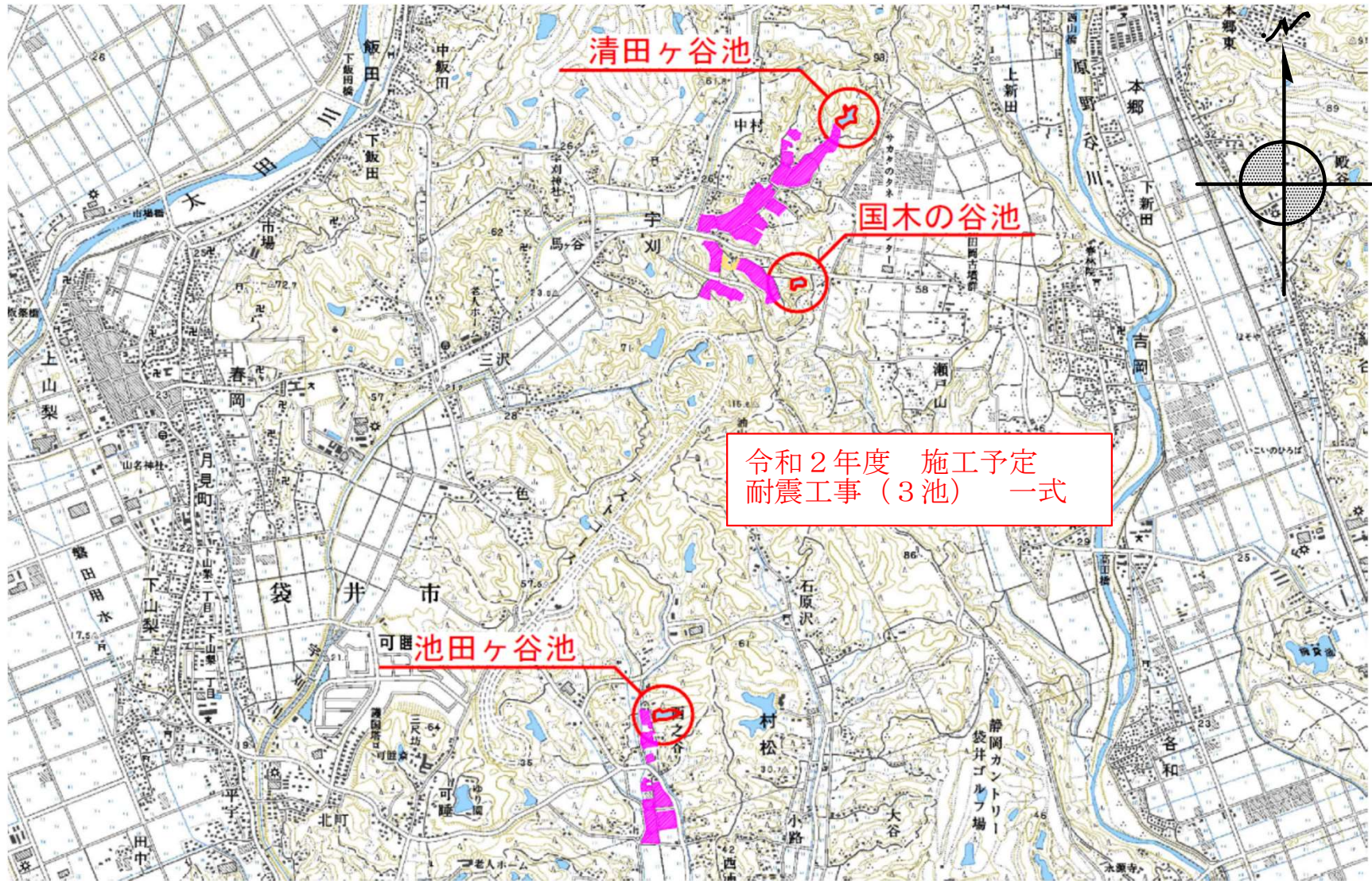
3 地籍調査費

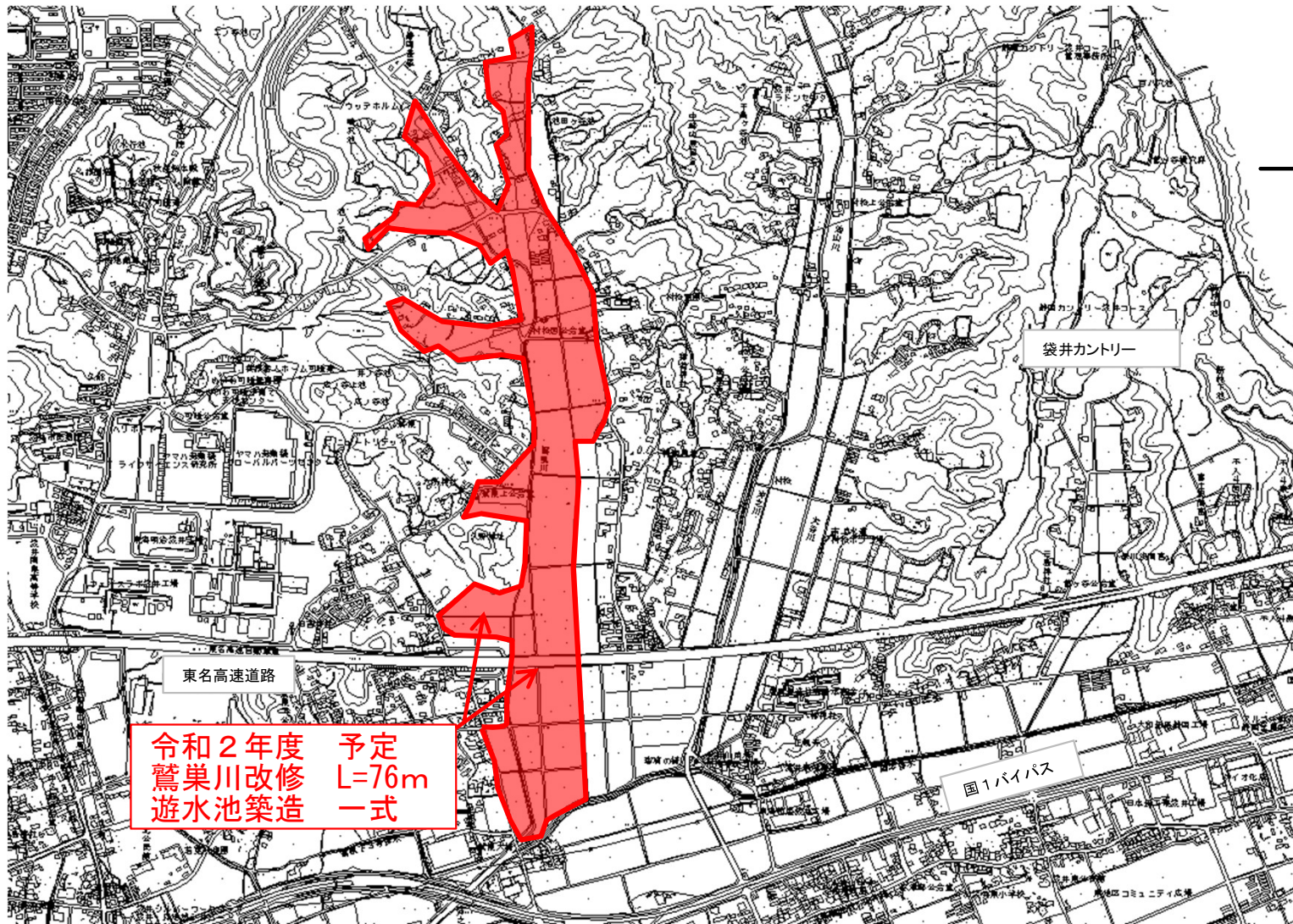
- (1) 地籍調査事業(萱間1地区)[県費補助事業] (図面番号 7)

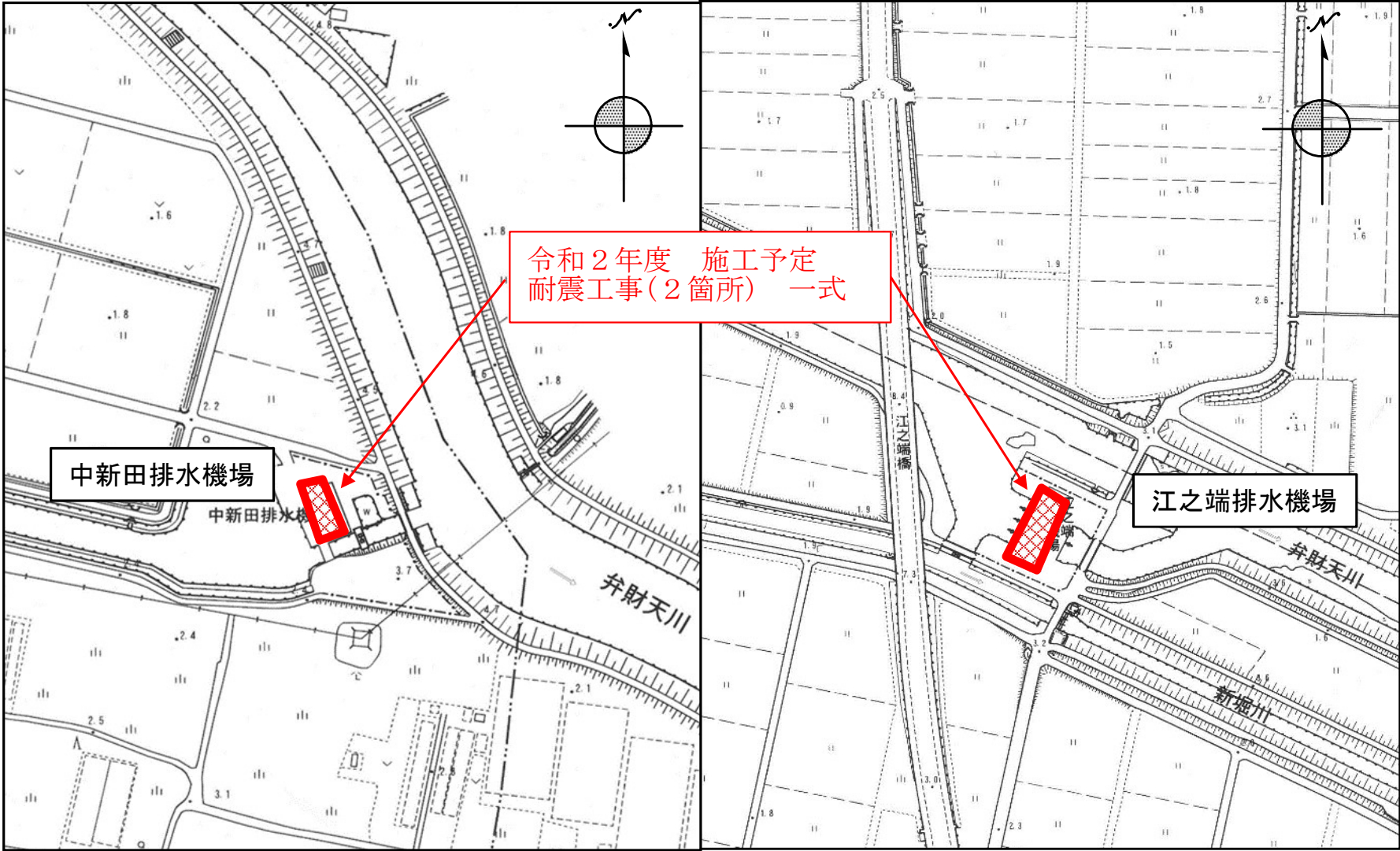
委託 一筆地調査、細部図根測量
一筆地測量、地積測定 面積 A=18ha

- (2) 地籍調査事業(西区・五十岡地区)[県費補助事業]
(図面番号 8)

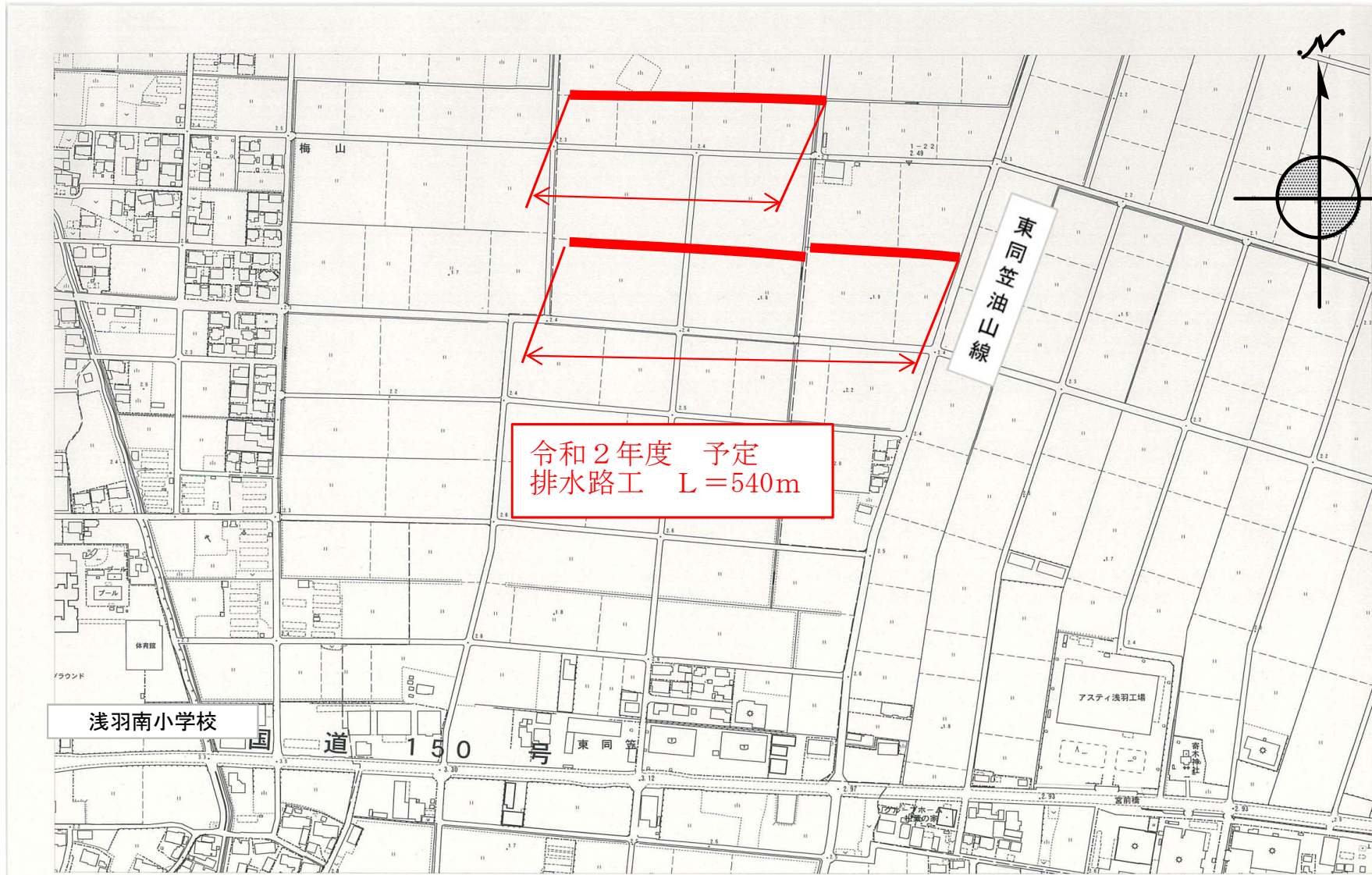
委託 複図作成 面積 A=23ha

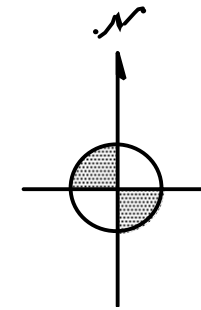
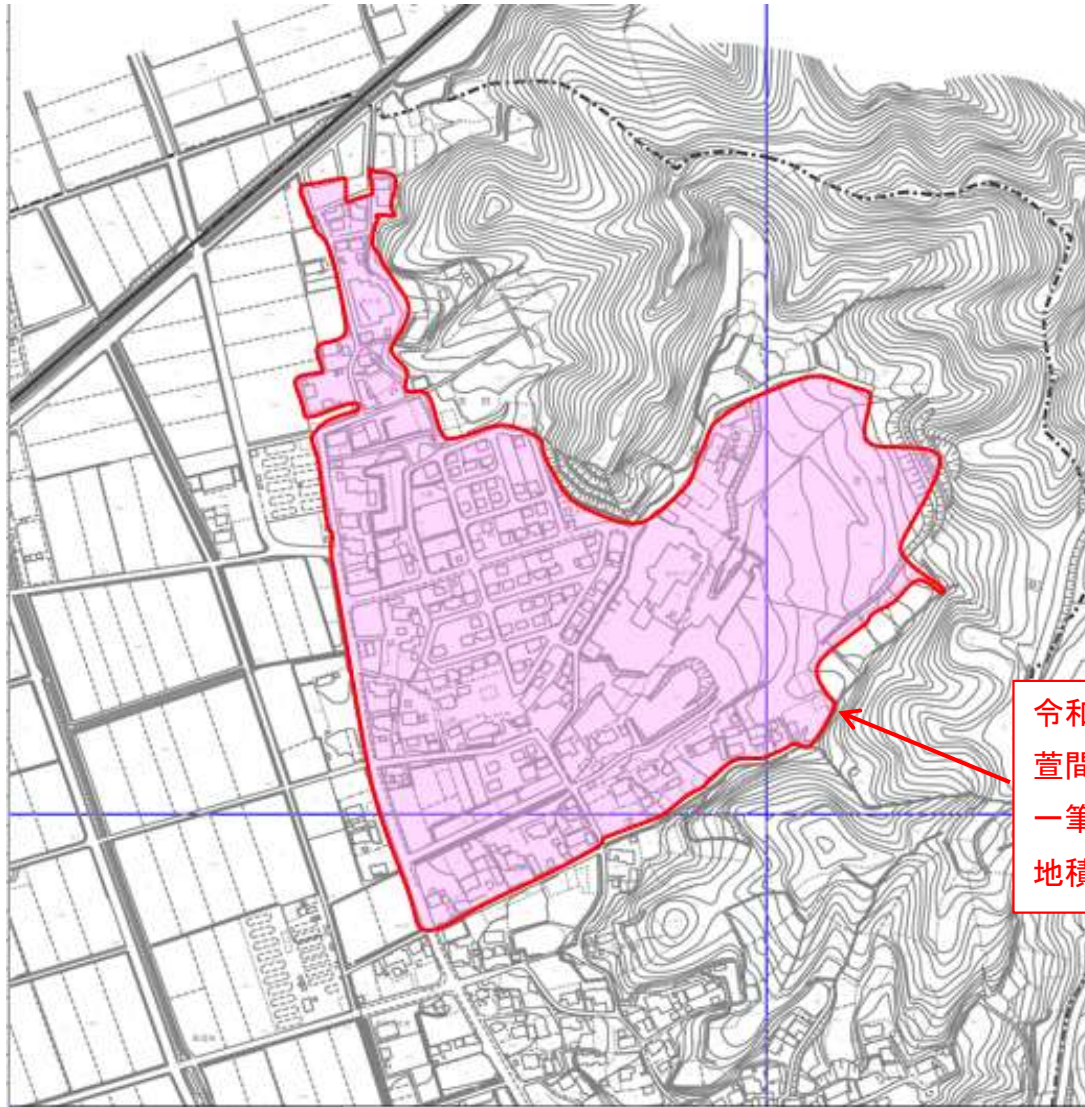




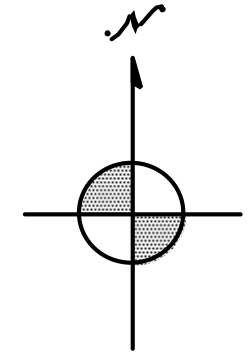
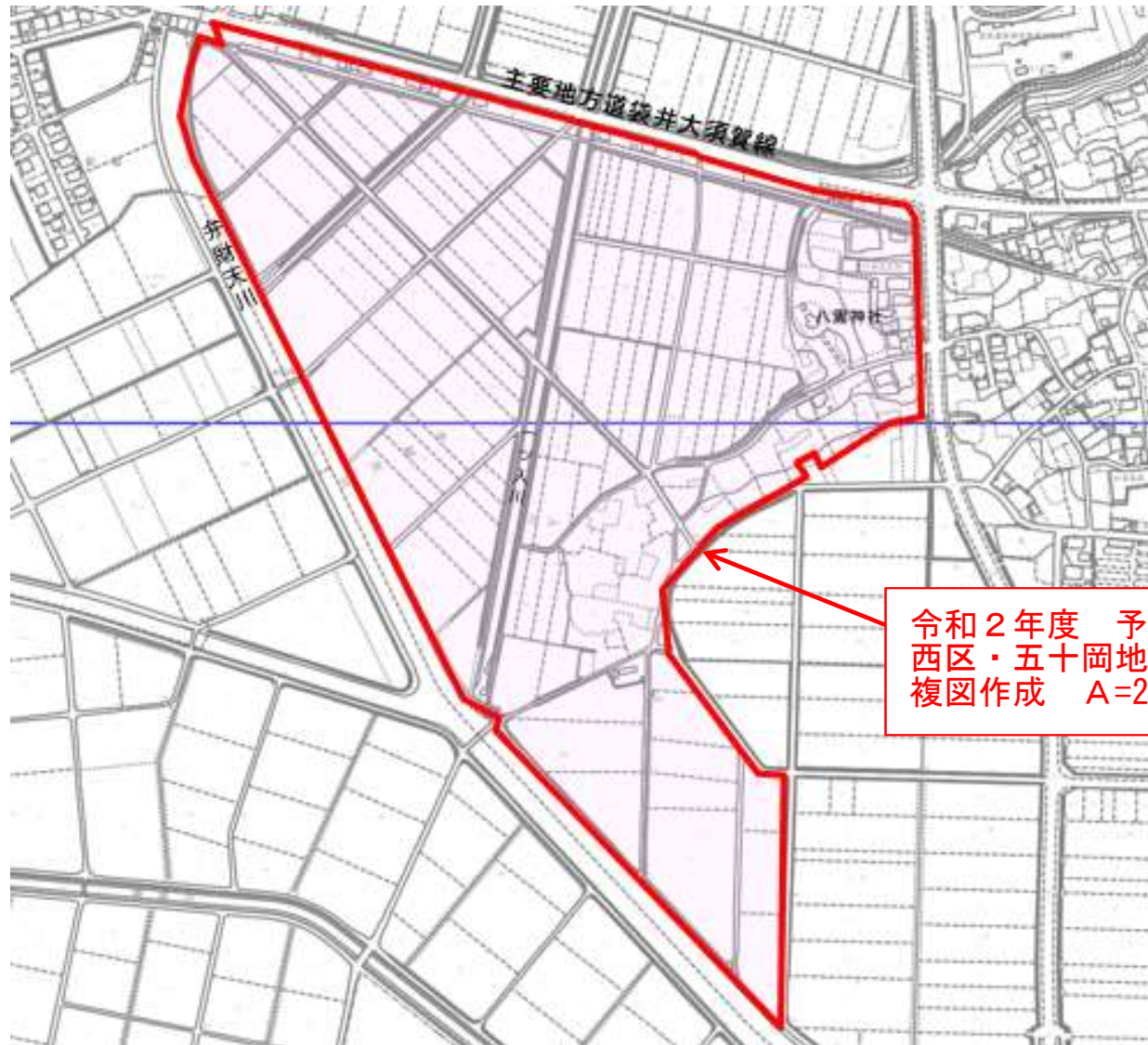








令和2年度 予定
萱間1地区
一筆地調査、細部図根測量、一筆地測量、
地積測定 A=18ha



令和2年度 予定
西区・五十岡地区
複図作成 A=23ha