

[建設課]

1 急傾斜地崩壊対策事業費

- (1) 急傾斜地崩壊対策事業 [県費補助事業] (図面番号 1)
工事 重力式擁壁工 L=12m
計画期間 平成28～30年度

2 道路橋梁管理費

- (1) 公共サイン多言語化に伴う標識設置事業 (図面番号 2)
工事 地点案内標識 N=6箇所
計画期間 平成29年度～
- (2) 高奈橋橋梁撤去事業 (図面番号 3)
委託 設計業務委託 一式
計画期間 平成30～31年度
- (3) 山科横井線2橋橋梁補修事業 (図面番号 4)
委託 設計業務委託 一式
計画期間 平成30～31年度
- (4) 上区22号線橋橋梁補修事業 (図面番号 5)
委託 設計業務委託 一式
計画期間 平成30～31年度

- (5) 市道山田30号線道路維持修繕事業 (図面番号 6)
工事 改良工事 L=50m

計画期間 平成28～30年度

- (6) 市道東同笠油山線道路舗装補修事業 [社会資本整備総合交付金事業] (図面番号 7)
工事 舗装工事 L=130m

計画期間 平成26～30年度

- (7) 市道柳原神長線道路舗装補修事業 [社会資本整備総合交付金事業] (図面番号 8)
工事 舗装工事 L=190m

計画期間 平成26～30年度

- (8) 橋梁の長寿命化修繕事業 [社会資本整備総合交付金事業] (図面番号 9)
工事 補修工 N=6橋

計画期間 平成26～30年度

- (9) 愛野駅維持管理事業 (図面番号 10)
工事 高圧設備更新 一式
エレベーター改修 N=2基

計画期間 平成30年度

3 道路新設改良費

- (1) 市道東同笠油山線改築事業 (第一工区) [社会資本整備総合交付金事業] (図面番号 11)
工事 改良工 L=70m

計画期間 平成16～34年度

- (2) 市道湊中新田線改築事業 [社会資本整備総合交付金事業] (図面番号 12)
 工事 改良工 L = 90m
 橋梁下部工 N = 1基
 計画期間 平成20～37年度
- (3) 市道東同笠油山線改築事業 (第二工区) [社会資本整備総合交付金事業] (図面番号 13)
 委託 物件調査 一式
 工事 改良工 L = 250m
 補償 工作物 一式
 計画期間 平成16～35年度
- (4) 市道柳原彦島線改築事業 (第二工区) (図面番号 14)
 委託 測量設計外 一式
 工事 改良工 L = 15m
 計画期間 平成21年度～
- (5) 市道太郎平新道国本線改築事業 (菅ヶ谷工区) [社会資本整備総合交付金事業] (図面番号 15)
 用地 山林 一式
 補償 立竹木 一式
 計画期間 平成24年度～
- (6) 市道太郎平新道国本線改築事業 (冠水対策) [社会資本整備総合交付金事業] (図面番号 16)
 委託 測量設計 一式
 工事 改良工 L = 80m
 計画期間 平成22年度～
- (7) 市道東同笠油山線改築事業 (南部工区) [社会資本整備総合交付金事業] (図面番号 17)
 工事 改良工 L = 30m
 用地 田 一式
 計画期間 平成24～37年度
- (8) 市道大谷幕ヶ谷線改築事業 [社会資本整備総合交付金事業] (図面番号 18)
 工事 改良工 L = 80m
 計画期間 平成24年度～
- (9) (仮) 市道川会西山線改築事業 (図面番号 19)
 委託 測量調査 一式
 用地 宅地 一式
 補償 建物外 一式
 計画期間 平成25年度～
- (10) 市道神長10号線改築事業 (図面番号 20)
 工事 改良工 L = 35m
 計画期間 平成25～30年度
- (11) 市道春岡14号線改築事業 (南工区) (図面番号 21)
 工事 改良工 L = 20m
 用地 宅地外 一式
 補償 工作物 一式
 計画期間 平成24～33年度

- (12) 市道湊中新田線改築事業(生活道路) (図面番号 22)
- 委託 物件調査 一式
 工事 改良工 L=10m
 用地 田外 一式
 補償 工作物外 一式
- 計画期間 平成19年度～
- (13) 川会地内道路新設事業(市道川会26号線) (図面番号 23)
- 委託 測量設計 一式
- 計画期間 平成27～32年度
- (14) 市道岡崎菩提西線(その2)改築事業 (図面番号 24)
- 委託 測量 一式
- 計画期間 平成29～33年度
- (15) 市道山田線改築事業 (図面番号 25)
- 委託 物件調査 一式
 用地 畑外 一式
 補償 工作物外 一式
- 計画期間 平成29～32年度
- (16) 市道村松西18号線改築事業 (図面番号 26)
- 委託 測量設計 一式
- 計画期間 平成29～33年度
- (17) 市道小野田3号線改築事業[クリーンセンター廻轉] (図面番号 27)
- 工事 改良工 L=40m
 用地 畑外 一式
 補償 工作物外 一式
- 計画期間 平成24～32年度
- (18) 市道下新池18・19号線改築事業[田原集落整備] (図面番号 28)
- 委託 測量設計外 一式
- 計画期間 平成29～33年度
- (19) 市道三輪2号線改築事業[サカライごおか関連事業] (図面番号 29)
- 工事 改良工 L=140m
- 計画期間 平成24～30年度
- (20) 三沢川右岸堤防道路改築事業(市道東区5号線) (図面番号 30)
- [サカライごおか関連事業]
- 工事 改良工 L=40m
 用地 畑外 一式
 補償 工作物外 一式
- 計画期間 平成27～33年度
- (21) 市道西区13号線改築事業[サカライごおか関連事業] (図面番号 31)
- 工事 改良工 L=100m
- 計画期間 平成28～37年度
- (22) 市道上区11号線改築事業[サカライごおか関連事業] (図面番号 32)
- 工事 改良工 L=30m
- 計画期間 平成25～32年度

(23) 市道五十岡21号線改築事業 [カサハイゴおか関連事業] (図面番号 33)

工事 改良工 L=60m
用地 宅地外 一式
補償 立竹木外 一式

計画期間 平成28～31年度

(24) 市道見取10号線改築事業 [みつかわ夢の丘公園関連事業] (図面番号 34)

工事 改良工 L=100m
用地 宅地外 一式
補償 工作物外 一式

計画期間 平成28～34年度

(25) 市道見取36・37号線改築事業 [みつかわ夢の丘公園関連事業] (図面番号 35)

委託 測量設計外 一式

計画期間 平成27～34年度

4 河川管理費

(1) 山田下谷の沢改修事業 (図面番号 36)

工事 改修 L=20m

計画期間 平成29～31年度

(2) 山田地内排水路改修事業 (図面番号 37)

工事 改修 L=65m

計画期間 平成29～31年度

(3) 新町・本町排水路改修事業 (図面番号 38)

工事 改修 L=65m

計画期間 平成25～30年度

5 治水対策費

(1) 木原2号排水路改修事業 (図面番号 39)

工事 改修 L=10m

計画期間 平成23～33年度

(2) 松橋川改修事業 [県費補助事業] (図面番号 40)

工事 改修 L=50m

計画期間 平成24～33年度

(3) 高尾第1幹線改修関連事業 (図面番号 41)

工事 舗装復旧 L=36m

計画期間 平成25～31年度

(4) 油山川改修事業 [県費補助事業] (図面番号 42)

工事 改修 L=47m
用地 A=145m²

計画期間 平成25～35年度

(5) 袋井駅南地区調整池整備事業 (図面番号 43)

委託 調査設計 一式

計画期間 平成18～33年度

(6) 校庭貯留施設整備事業 (図面番号 44)

工事 校庭貯留施設整備

計画期間 平成23～33年度

(7) 治水対策緊急事業 (図面番号 45)

委託 調査設計 一式

計画期間 平成23～31年度

(8) 総合的治水対策事業化検討事業 (図面番号 46)

委託 調査設計 一式

計画期間 平成27～30年度

(9) 「みつかわ夢の丘公園関連」排水路改修事業 (図面番号 47)

委託 調査設計 一式

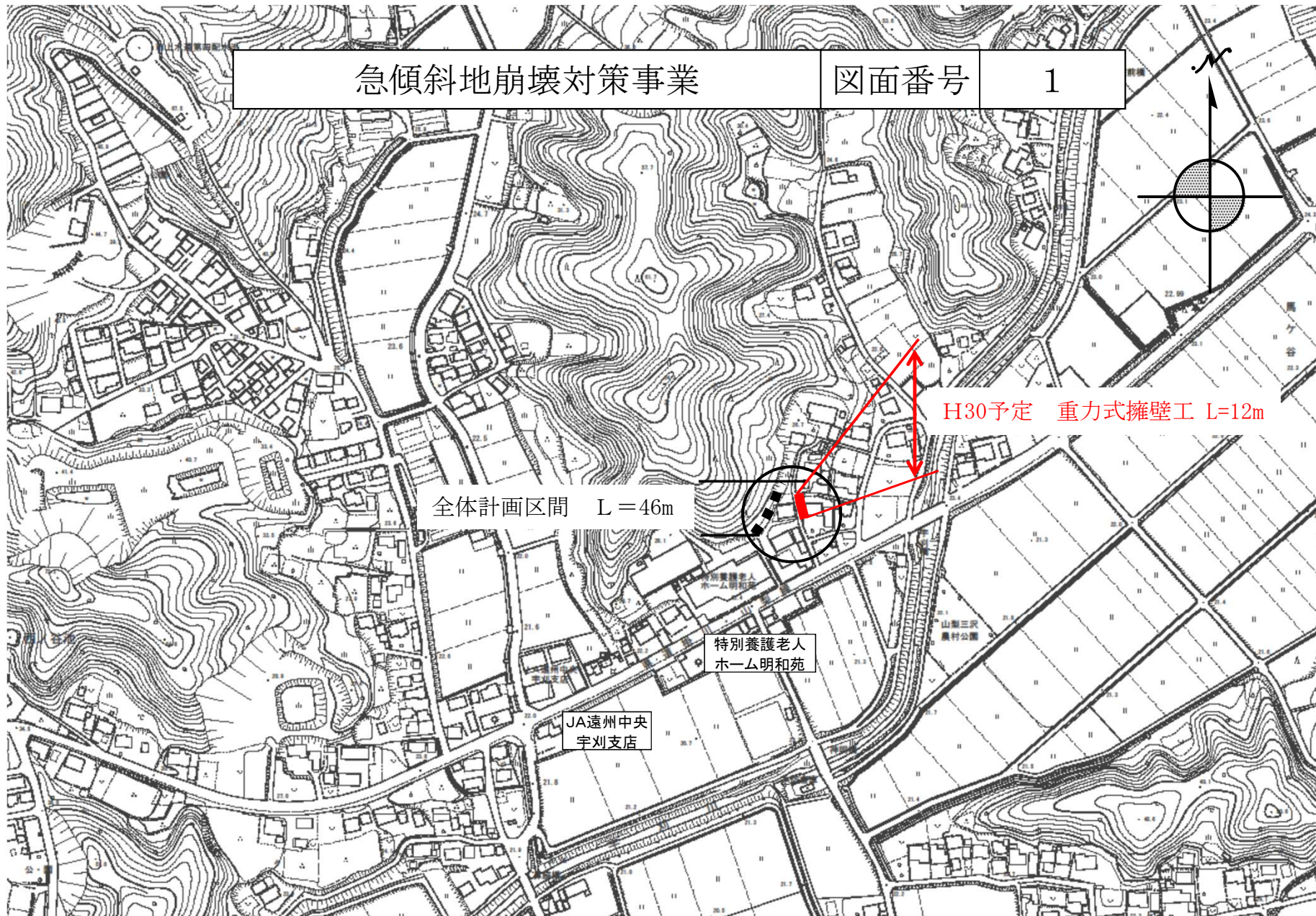
計画期間 平成30～35年度

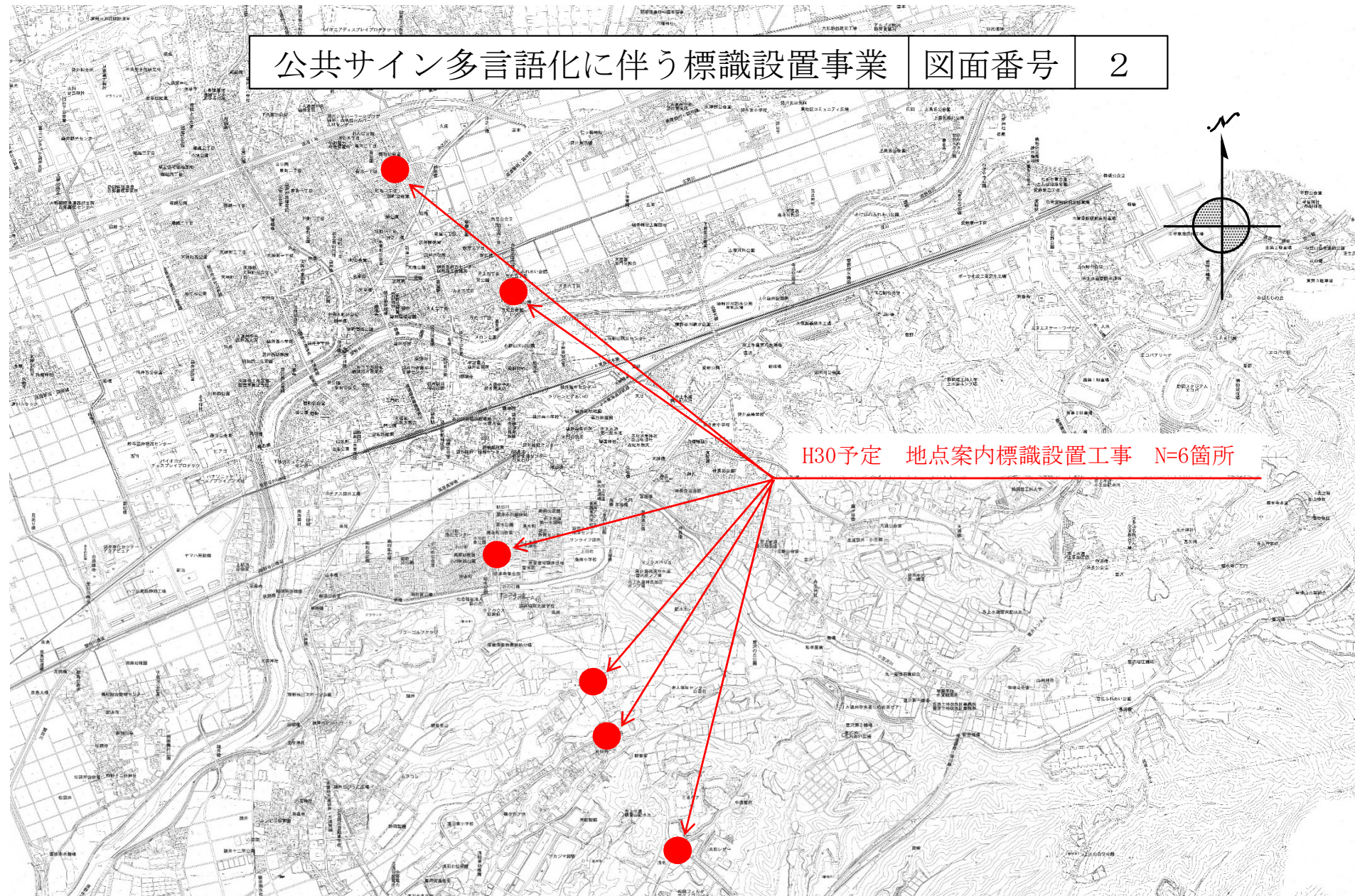
6 消防費

(1) 静岡モデル(袋井市)防潮堤整備事業 (図面番号 48)

工事 防潮堤整備 L=200m

計画期間 平成26～40年度





H30予定 地点案内標識設置工事 N=6箇所

高奈橋橋梁撤去事業

図面番号

3



全体計画 N=1 橋
H30予定 設計業務委託 一式

山科横井線 2 橋橋梁補修事業

図面番号

4

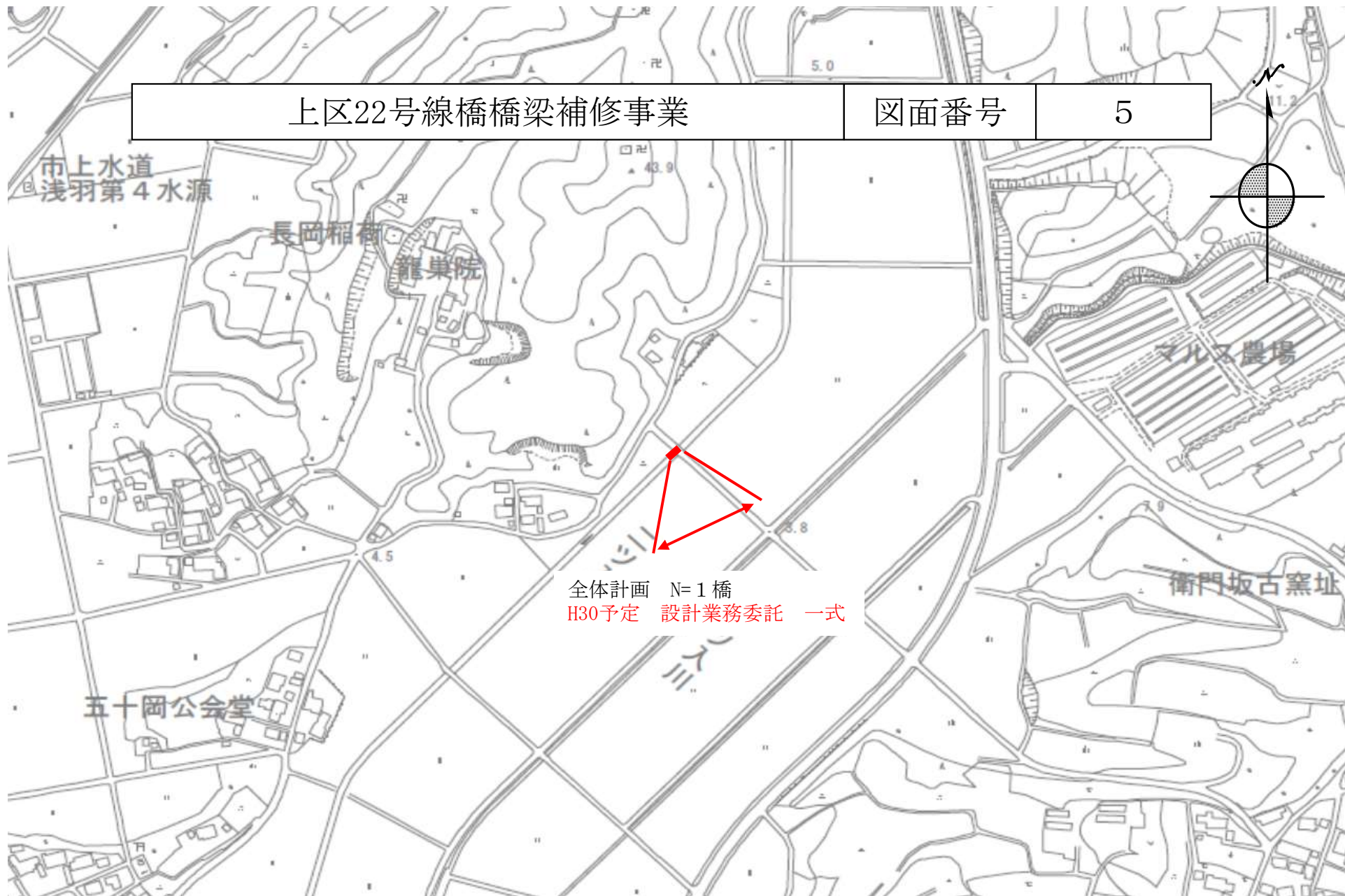


全体計画 N=1 橋
H30予定 設計業務委託 一式

上区22号線橋橋梁補修事業

図面番号

5



全体計画 N=1 橋
H30予定 設計業務委託 一式

市道山田30号線道路維持修繕事業

図面番号

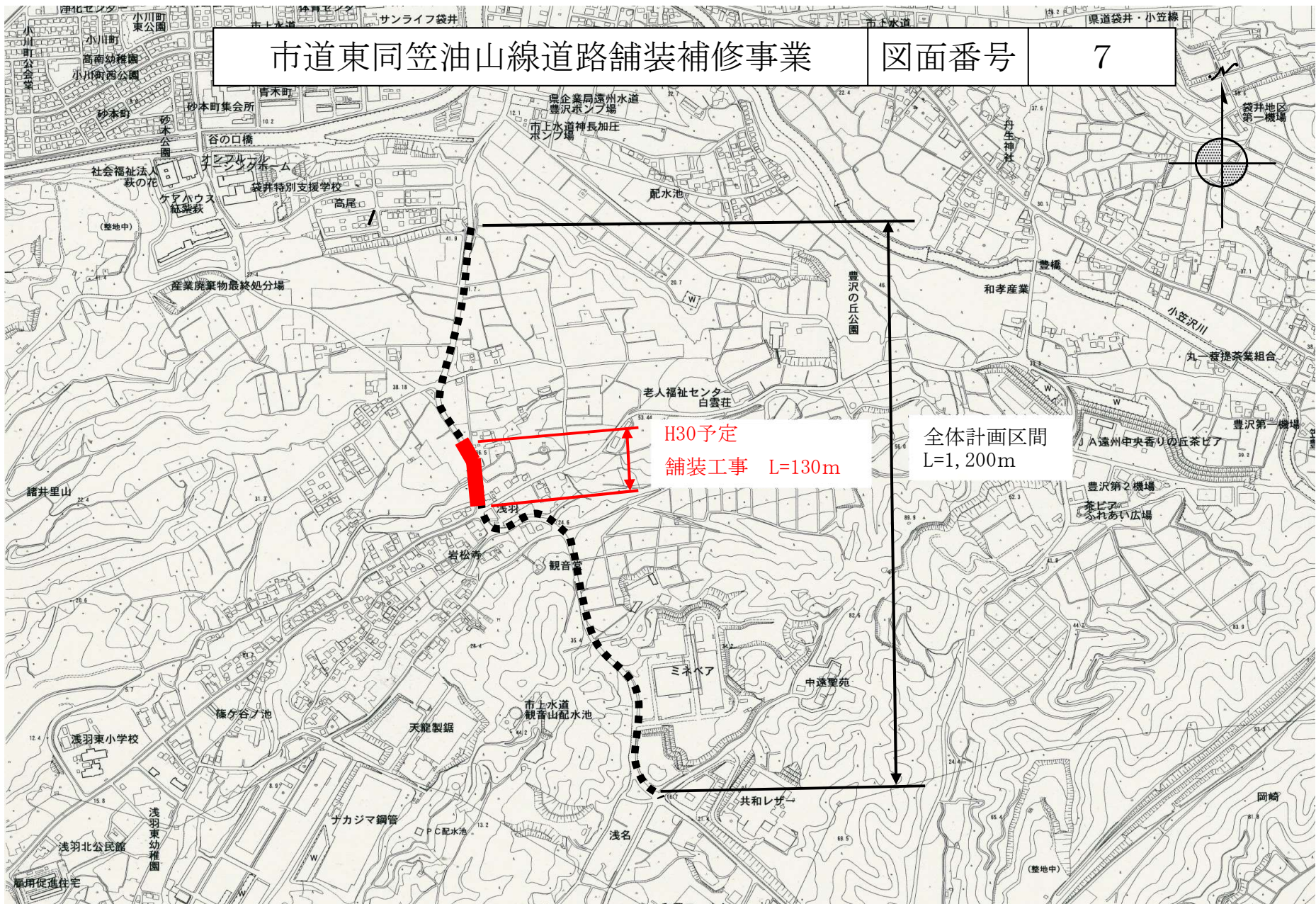
6



市道東同笠油山線道路舗装補修事業

図面番号

7



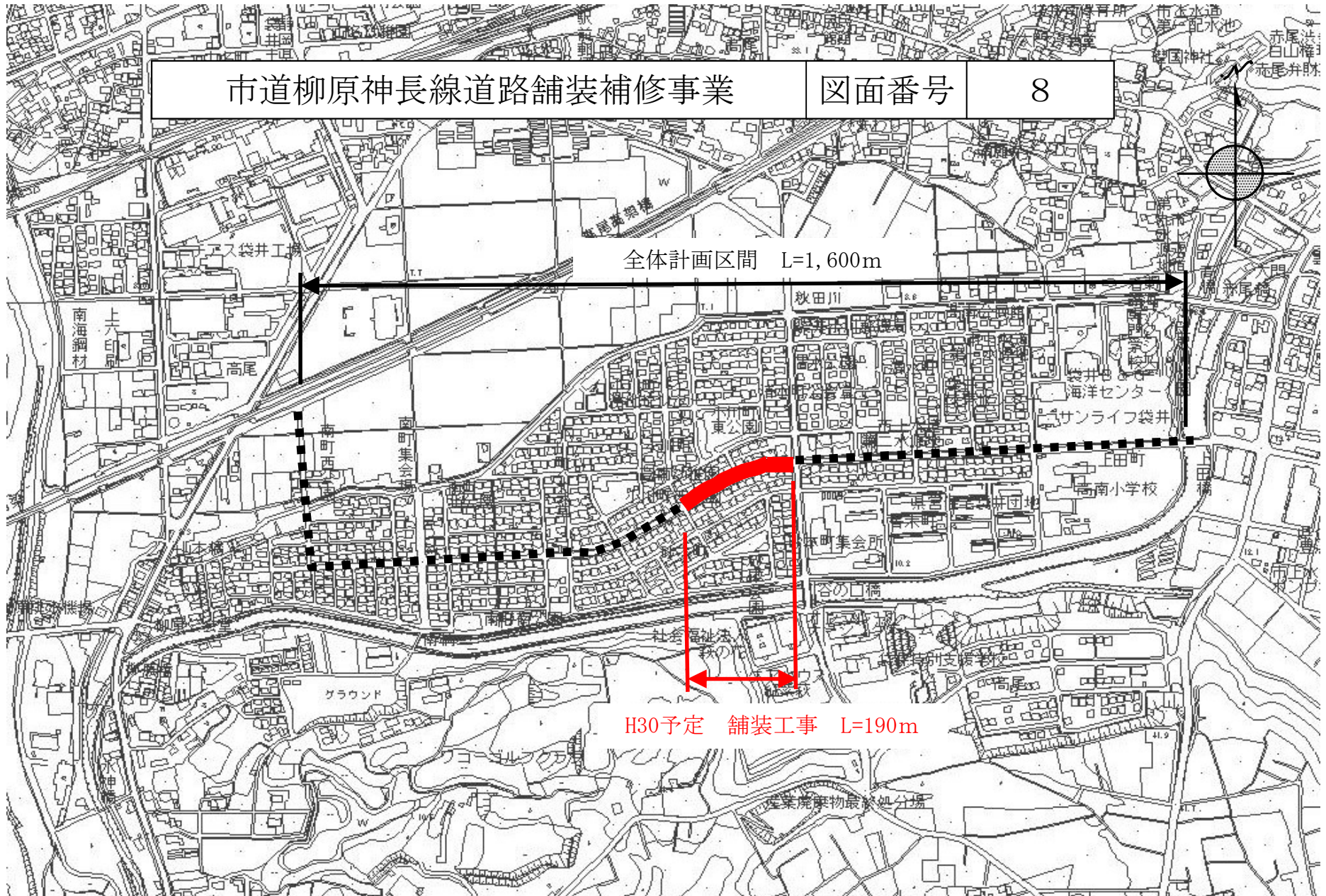
市道柳原神長線道路舗装補修事業

図面番号

8

全体計画区間 L=1,600m

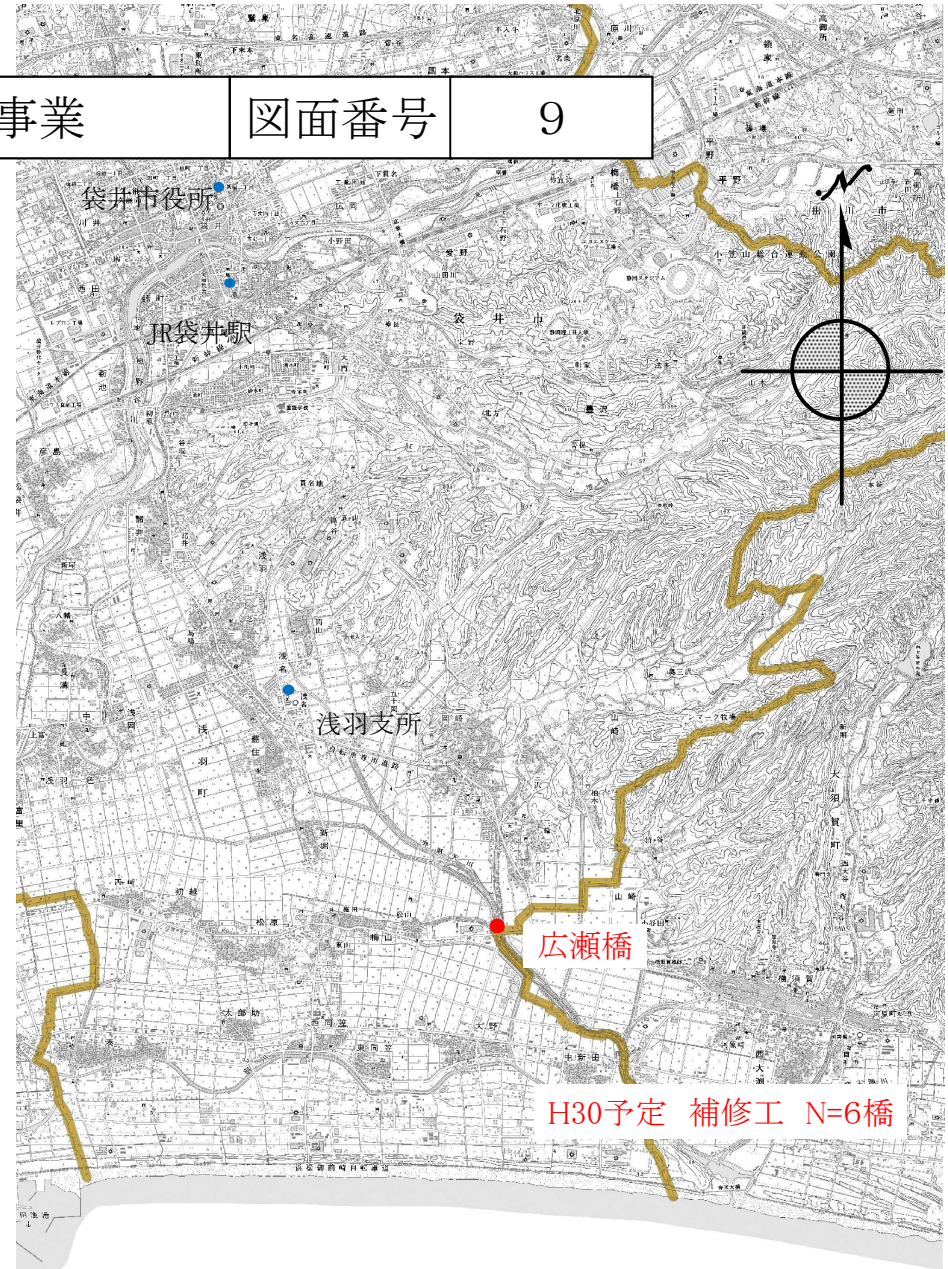
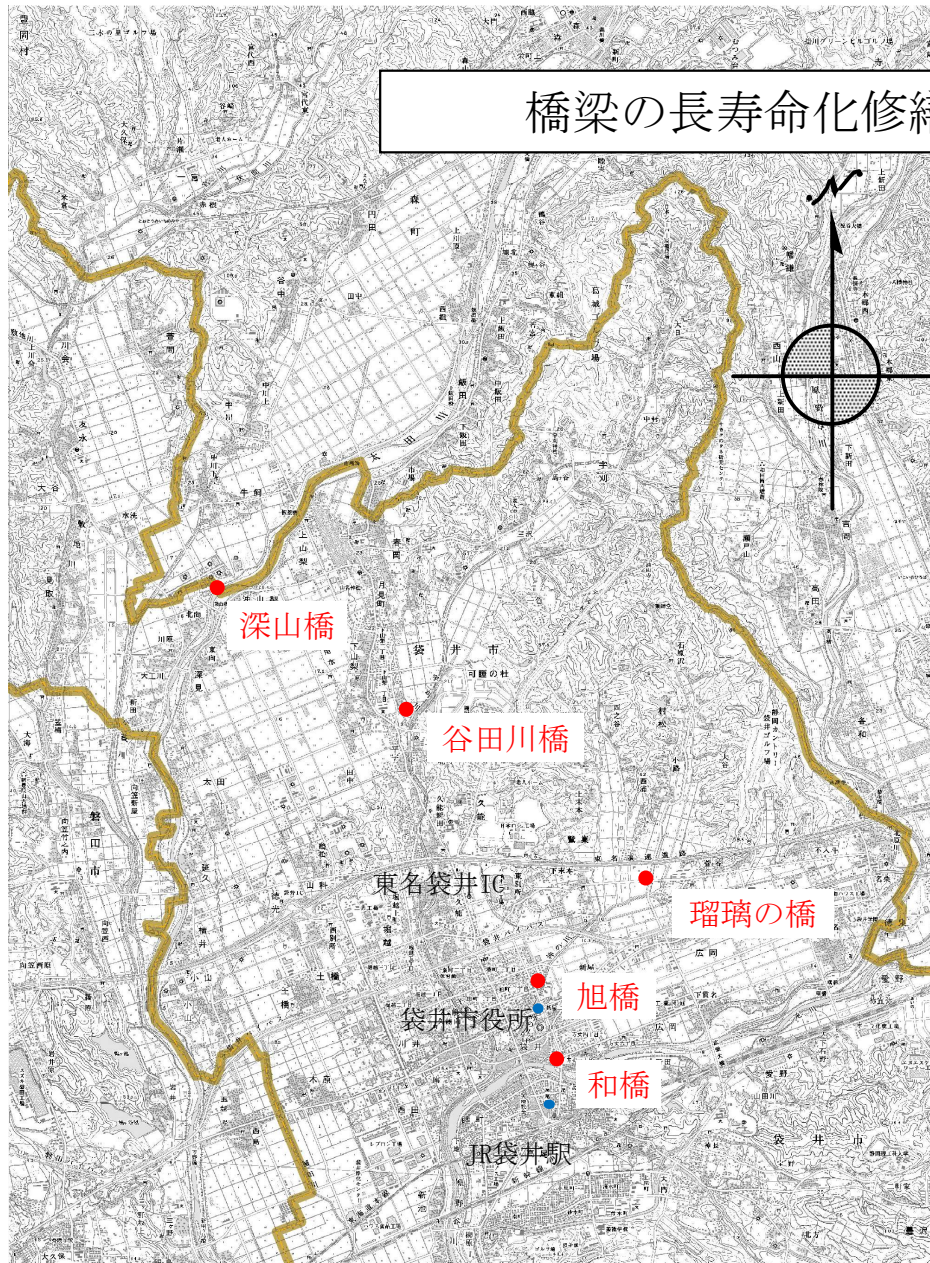
H30予定 舗装工事 L=190m

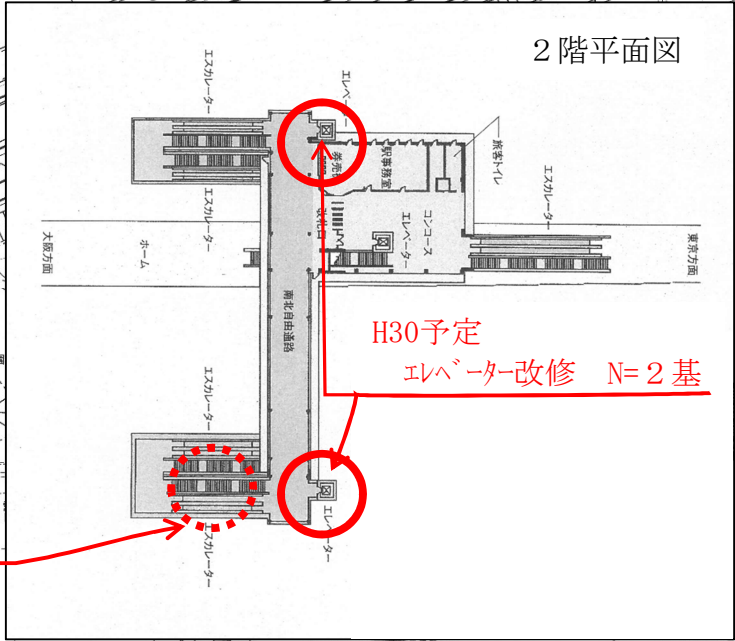
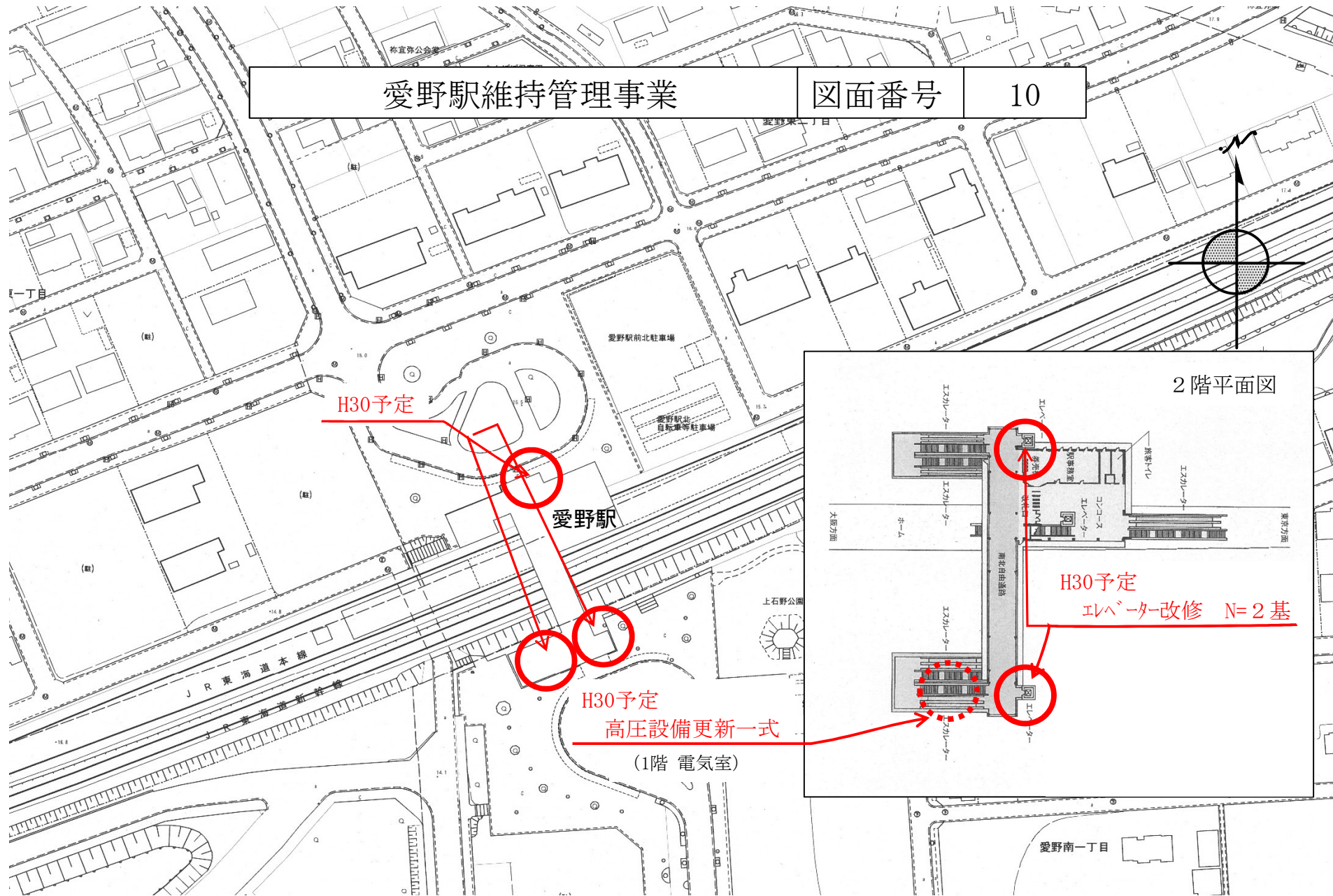


橋梁の長寿命化修繕事業

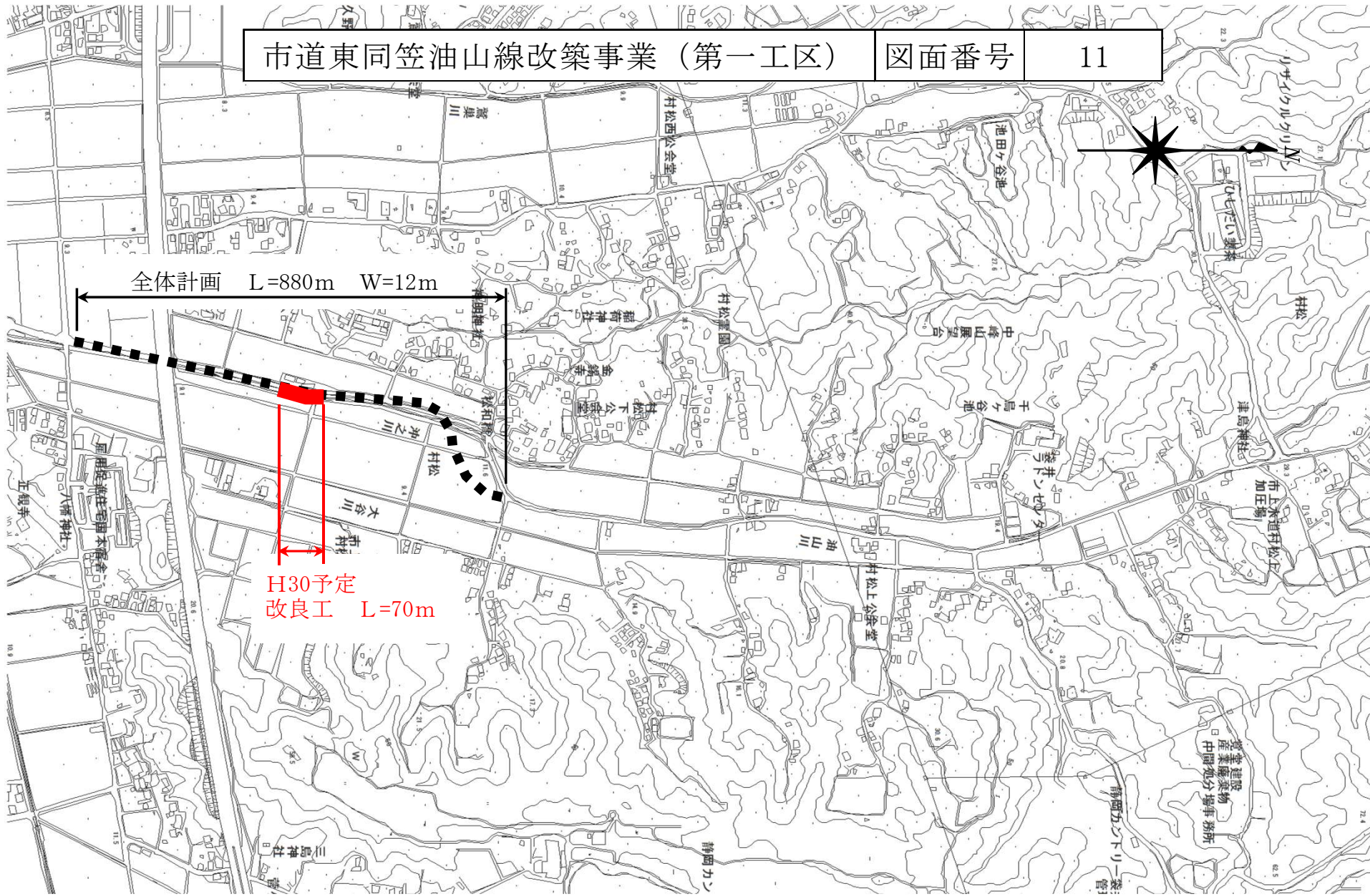
図面番号

9

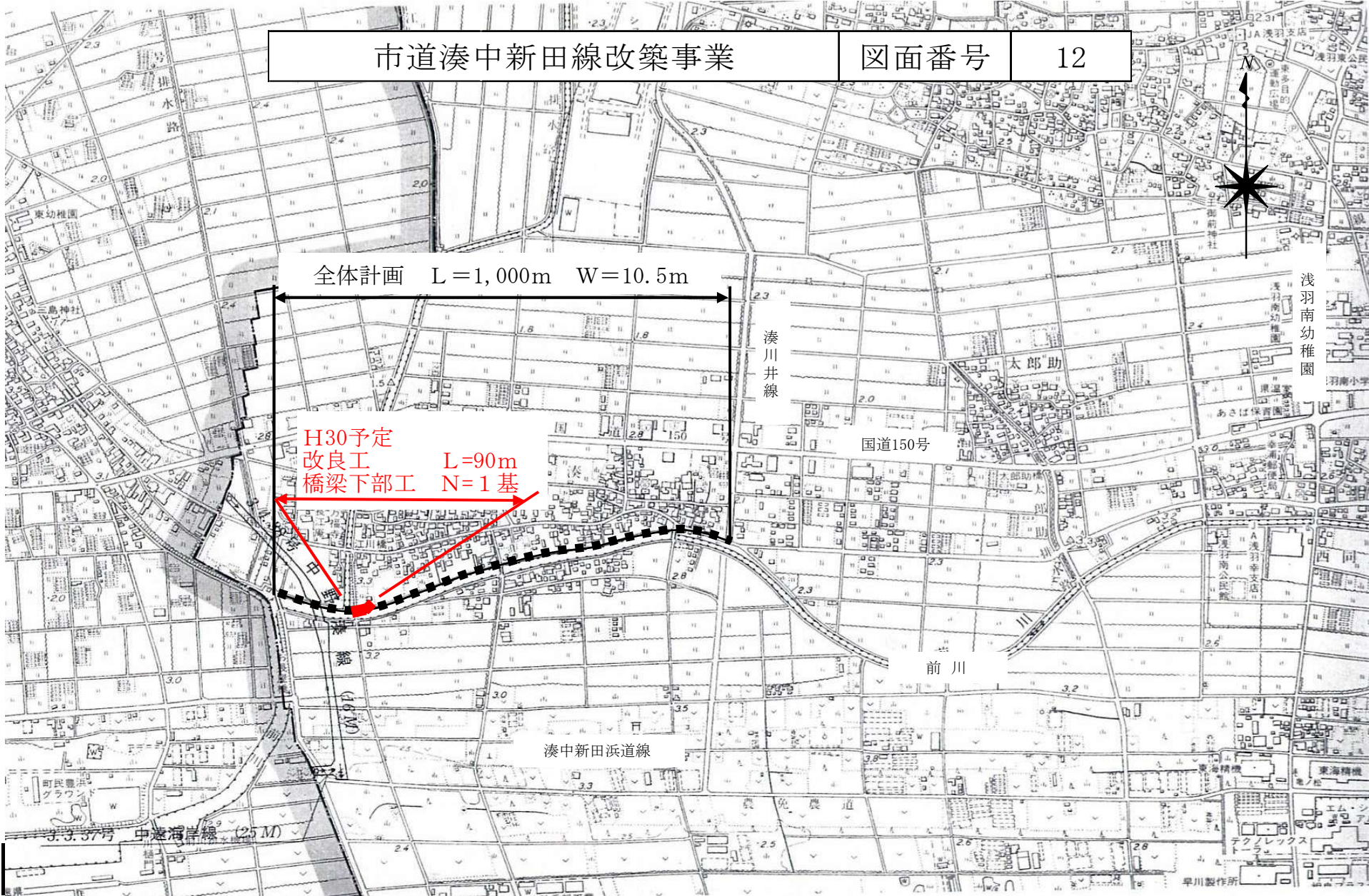




市道東同笠油山線改築事業（第一工区）	図面番号	11
--------------------	------	----



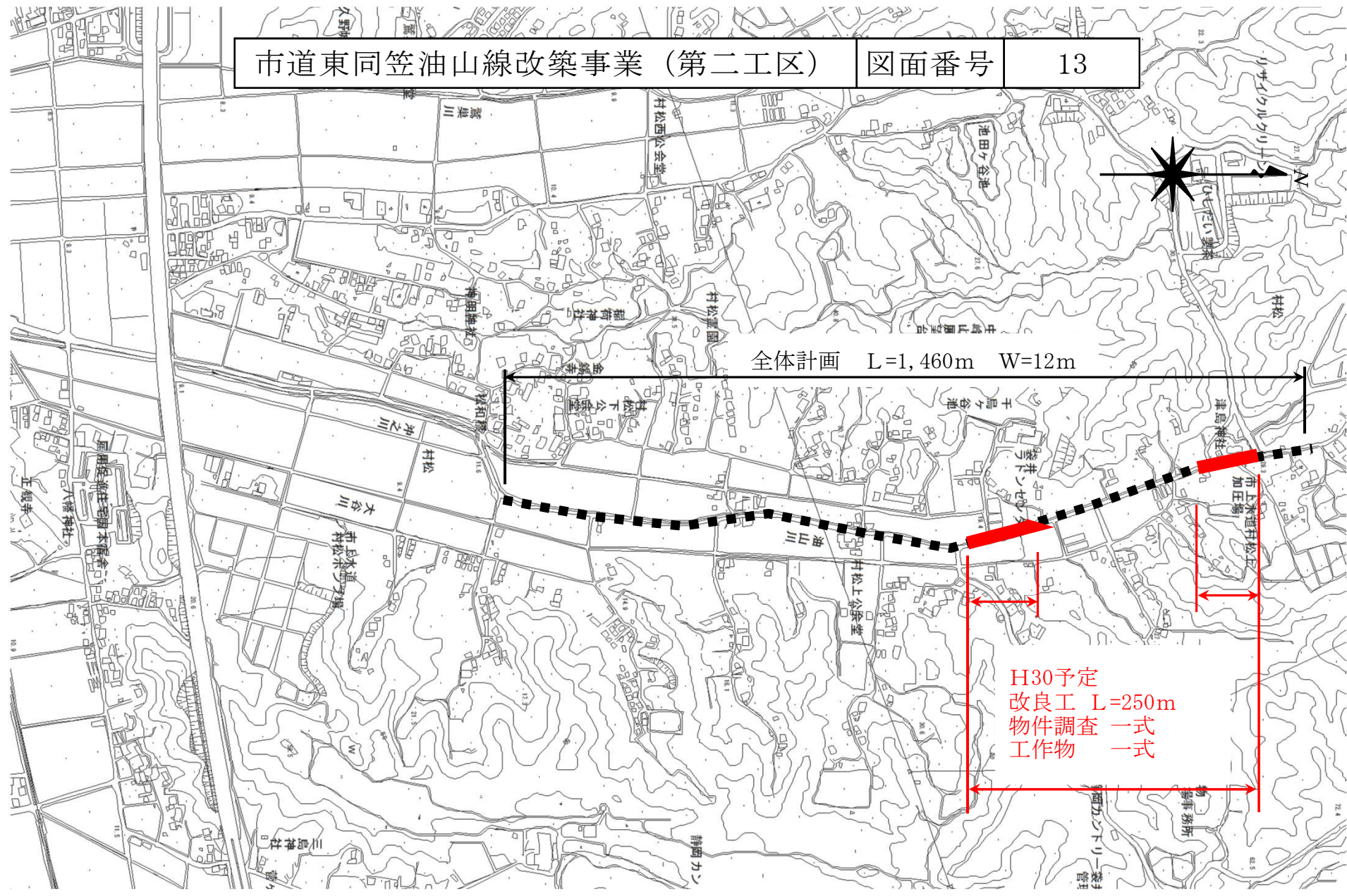
市道湊中新田線改築事業	図面番号	12
-------------	------	----



市道東同笠油山線改築事業（第二工区）

図面番号

13



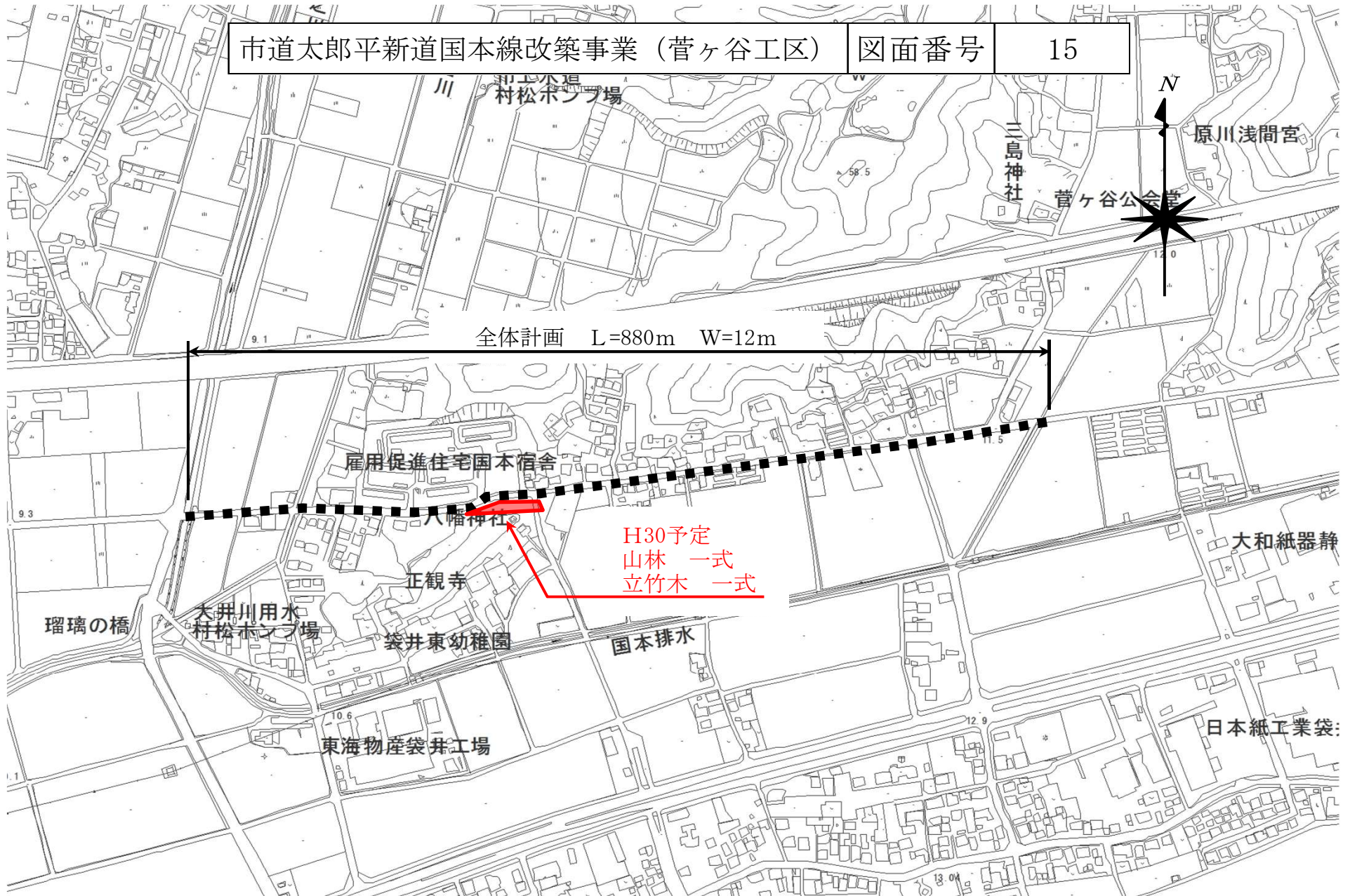
市道柳原彦島線改築事業(第二工区)

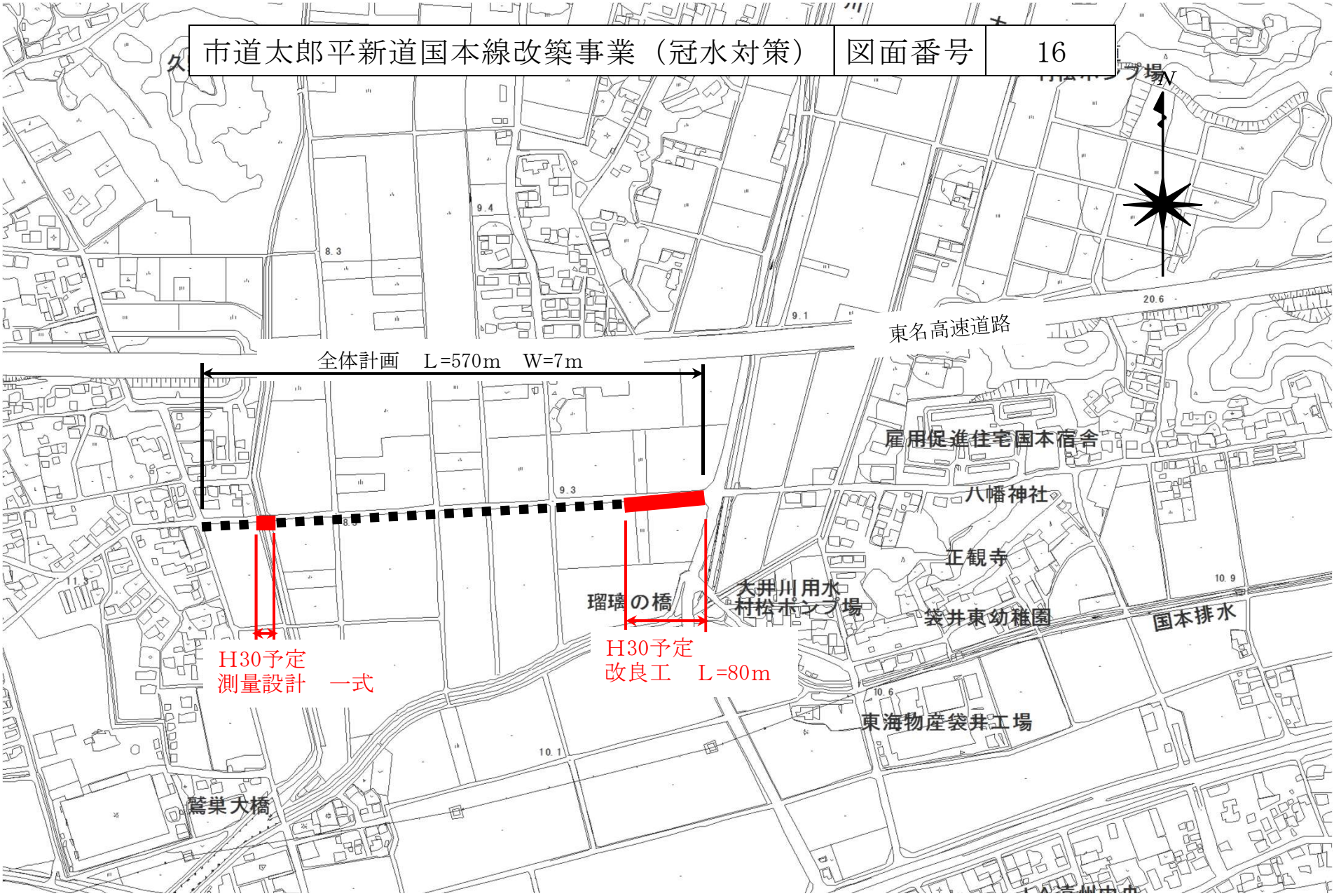
図面番号

14



市道太郎平新道国本線改築事業（菅ヶ谷工区） 図面番号 15





全体計画 L=570m W=7m

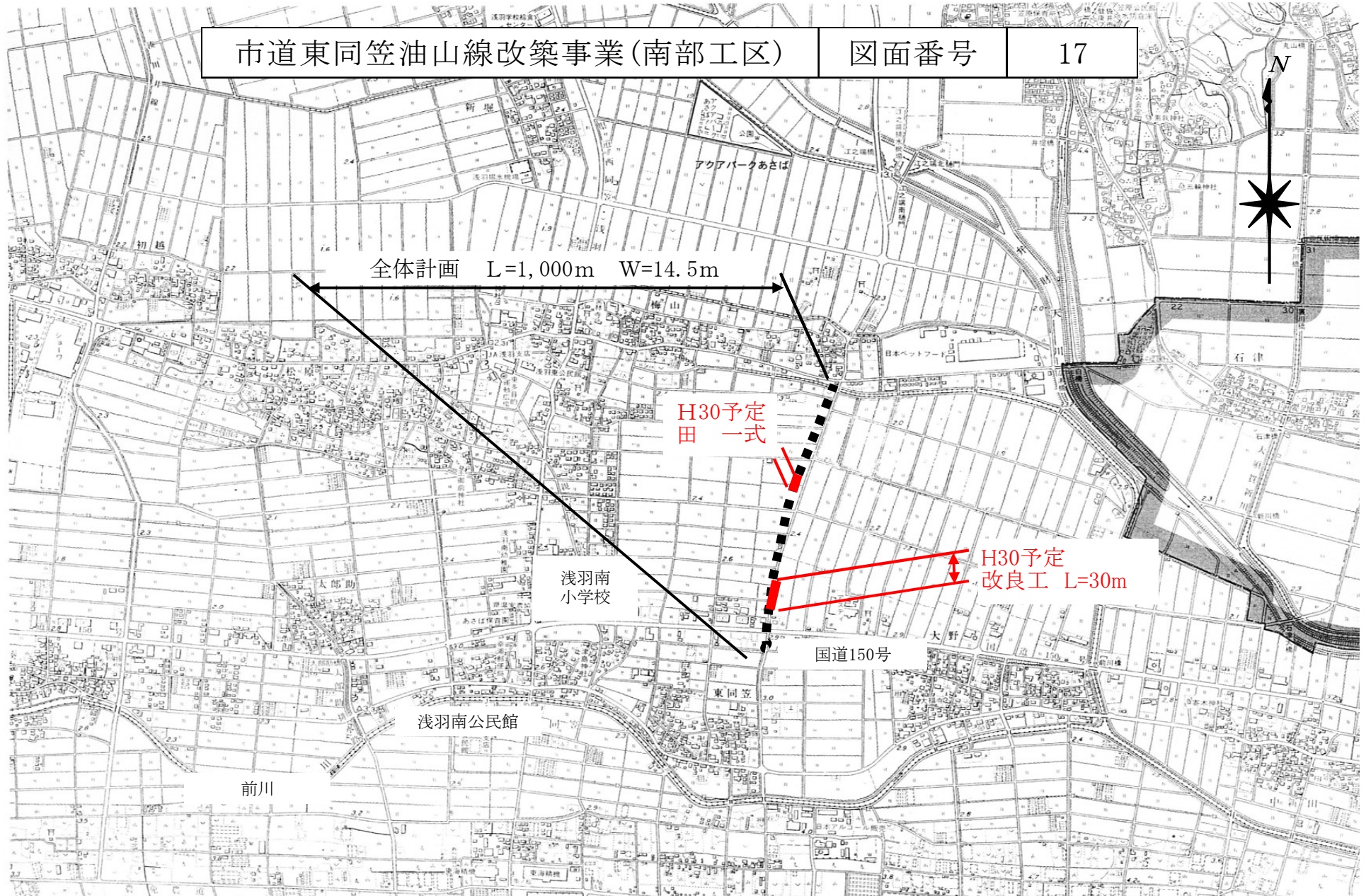
H30予定
測量設計 一式

瑠璃の橋
H30予定
改良工 L=80m

市道東同笠油山線改築事業(南部工区)

図面番号

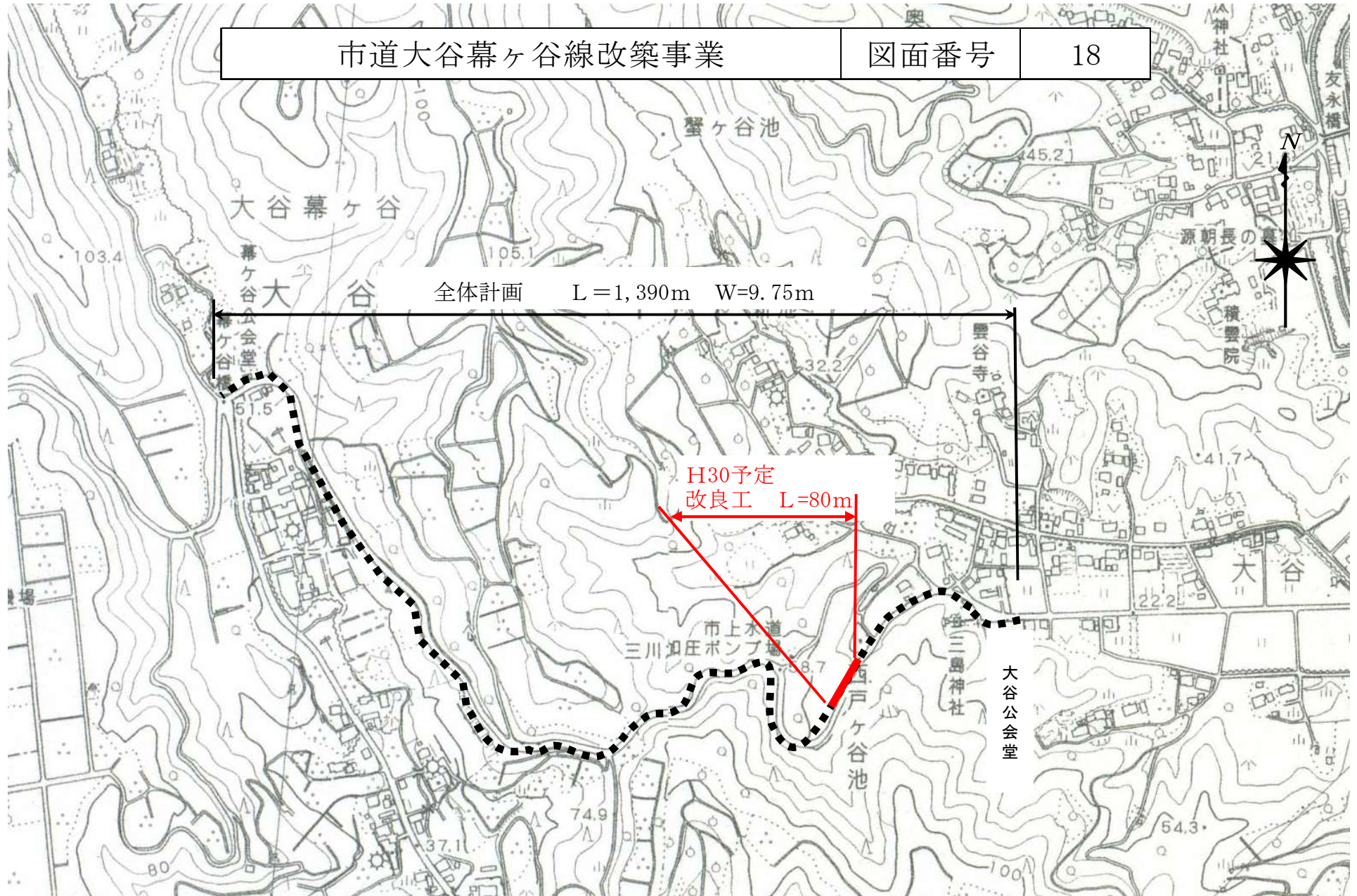
17



市道大谷幕ヶ谷線改築事業

図面番号

18



(仮)市道川会西山線改築事業

図面番号

19

全体計画 L=1,700m W=9.75m

H30予定
測量調査 一式

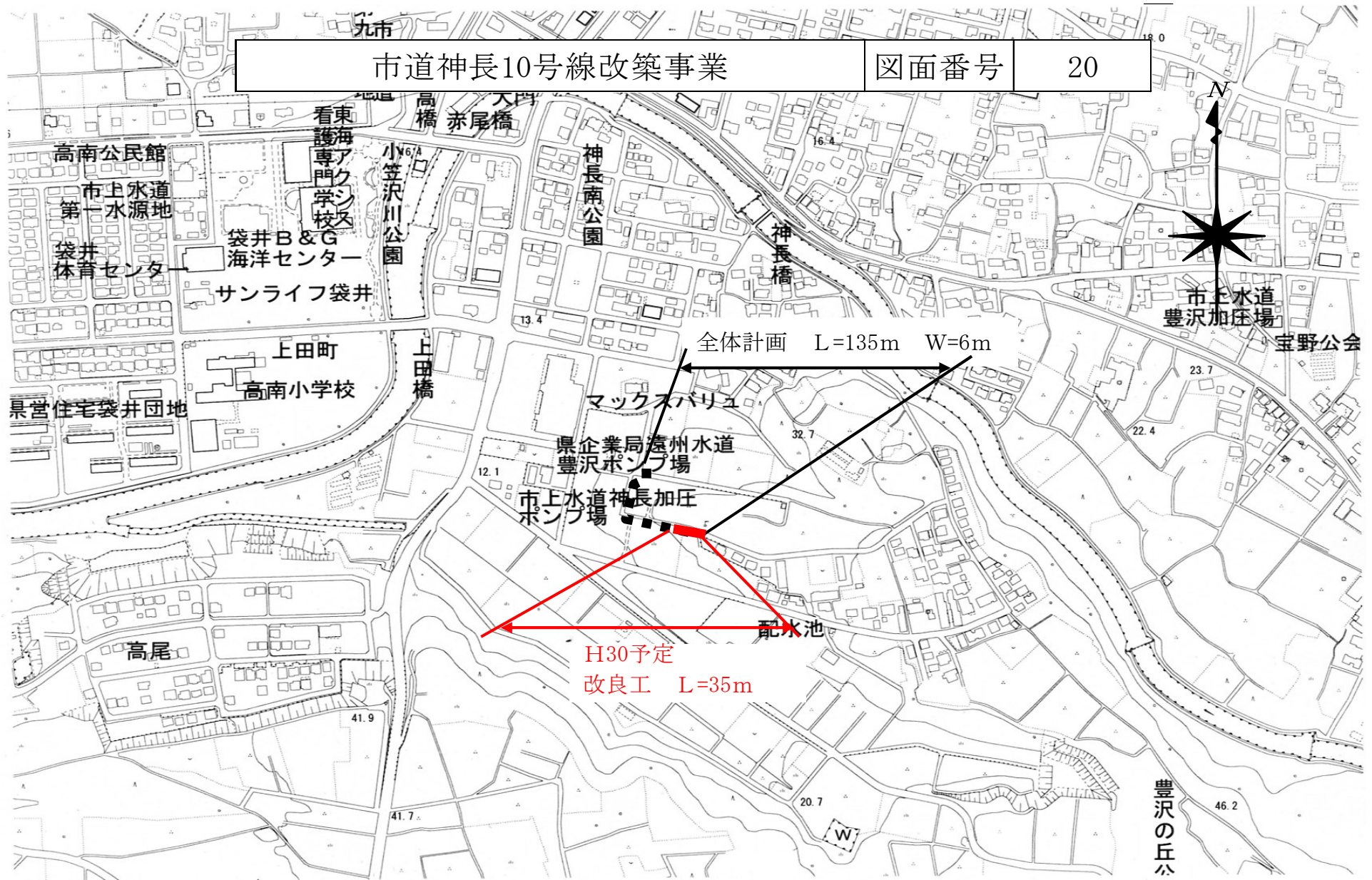
H30予定
宅地 一式
建物外 一式

みつかわ
夢の丘公園

市道神長10号線改築事業

図面番号

20

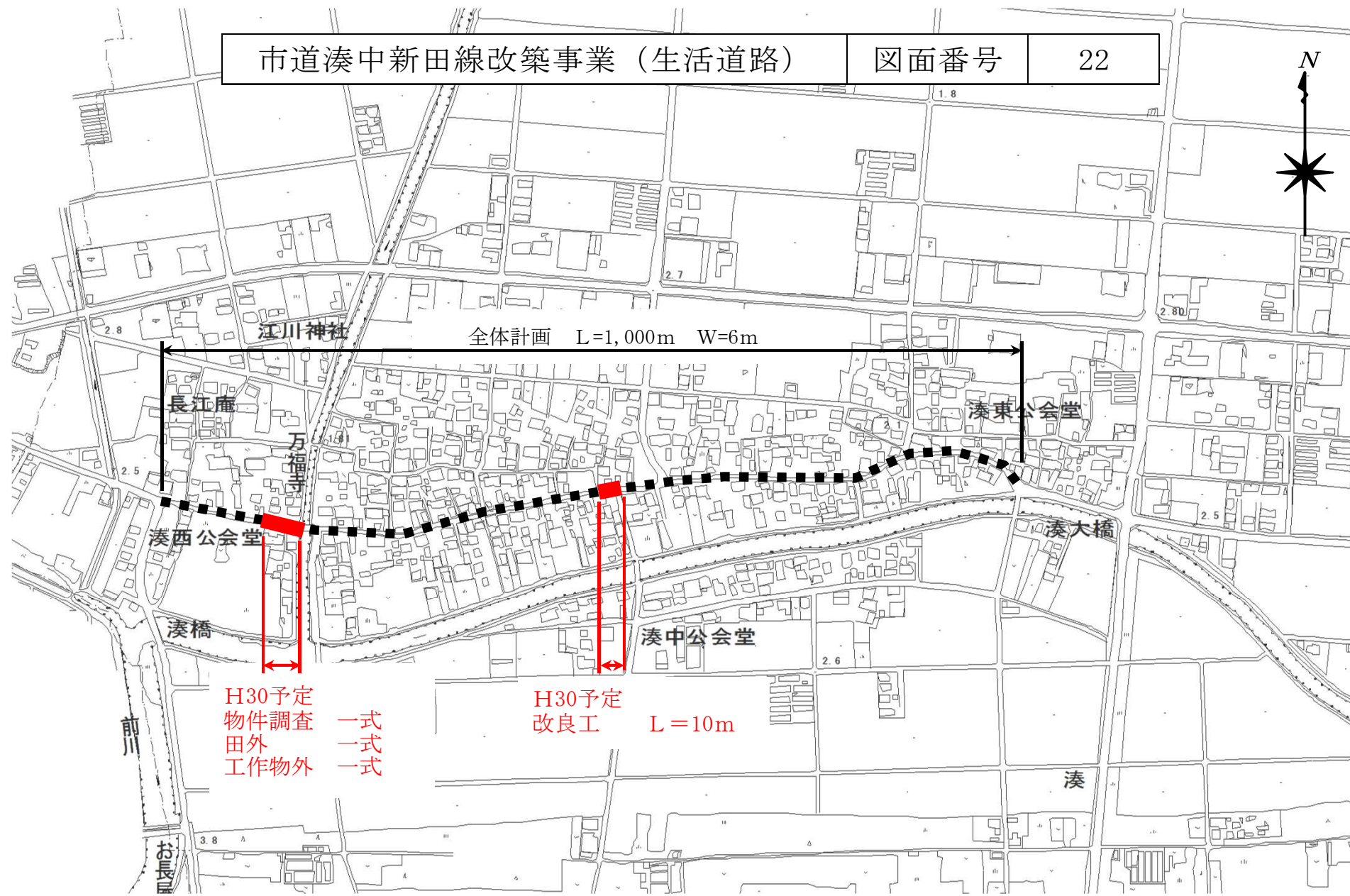
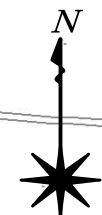


市道春岡14号線改築事業(南工区)

図面番号

21





全体計画 L=1,000m W=6m

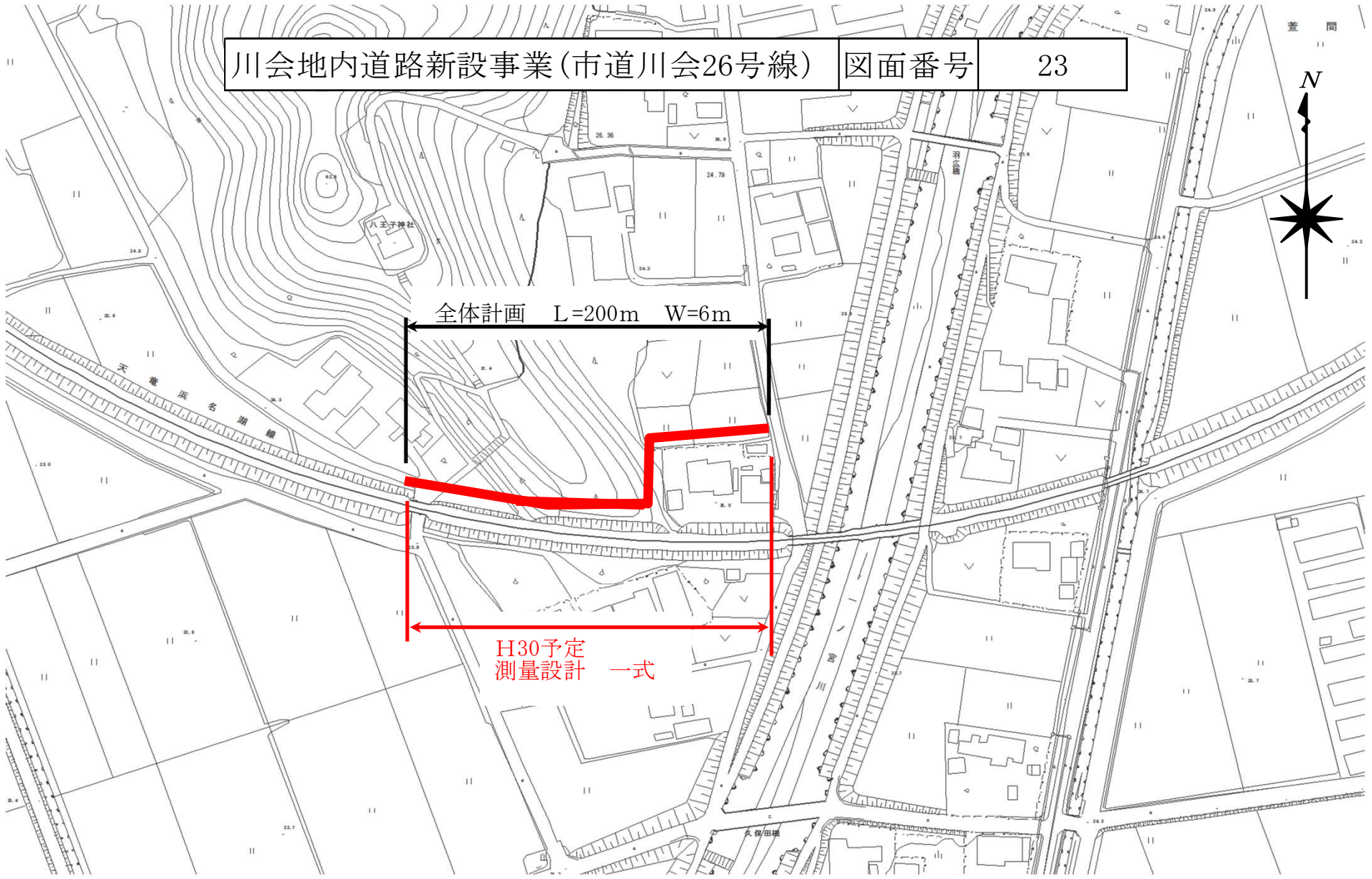
H30予定
物件調査 一式
田外 一式
工作物外 一式

H30予定
改良工 L=10m

川会地内道路新設事業(市道川会26号線)

図面番号

23



市道岡崎菩提西線(その2)改築事業

図面番号

24

