

令和3年2月市議会
議第7号～議第14号補足資料

資料

令和3年度
建設事業明細書

袋井市

目 次

協働まちづくり課	(一般会計)	3
危機管理課	(〃)	8
スポーツ政策課	(〃)	20
しあわせ推進課	(〃)	23
産業政策課	(〃)	25
農政課	(〃)	27
都市計画課	(〃)	39
都市整備課	(〃)	42
建設課	(〃)	46
教育企画課	(〃)	88
すこやか子ども課	(〃)	92
生涯学習課	(〃)	95
環境政策課	(墓地事業特別会計)	98
水道課	(水道事業会計)	100
下水道課	(下水道事業会計)	118

[協働まちづくり課]

1 地域振興費

- (1) 山名コミュニティセンター屋根・外壁改修事業 (図面番号 1)

委託 実施設計 一式
工事 屋根・外壁改修工事 一式

計画期間 令和2年度～令和3年度

- (2) 浅羽東コミュニティセンター屋根・外壁改修事業 (図面番号 2)

委託 実施設計 一式
工事 屋根・外壁改修工事 一式

計画期間 令和2年度～令和3年度

- (3) 浅羽西コミュニティセンター屋根・外壁改修事業 (図面番号 3)

委託 実施設計 一式
工事 屋根・外壁改修工事 一式

計画期間 令和2年度～令和3年度

- (4) 浅羽西コミュニティセンター空調取替工事 (図面番号 4)

工事 空調取替工事 一式

計画期間 令和2年度～令和3年度

山名コミュニティセンター屋根・外壁改修事業

図面番号

1



浅羽東コミュニティセンター屋根・外壁改修事業

図面番号

2



浅羽西コミュニティセンター屋根・外壁改修事業

図面番号

3



浅羽西コミュニティセンター空調取替工事

図面番号

4



[危機管理課]

1 消防施設費

- (1) 耐震性防火水槽設置工事 (川井地内) (図面番号 1)
[県費補助事業]

工事 設置工 V=40 m³

計画期間 令和3年度

- (2) 耐震性防火水槽設置工事 (名栗北原川公会堂西敷地内) (図面番号 2)
[県費補助事業]

工事 設置工 V=40 m³

計画期間 令和3年度

- (3) 給水設備設置工事 (見取地内) (図面番号 3)

工事 設置工 消火栓 1基

計画期間 令和3年度

- (4) 給水設備設置工事 (深見地内) (図面番号 4)

工事 設置工 消火栓 1基

計画期間 令和3年度

- (5) 給水設備設置工事 (村松上公会堂北) (図面番号 5)

工事 設置工 消火栓 1基

計画期間 令和3年度

- (6) 給水設備設置工事 (村松上公会堂西) (図面番号 6)

工事 設置工 消火栓 1基

計画期間 令和3年度

- (7) 給水設備設置工事 (鷺巣地内) (図面番号 7)

工事 設置工 消火栓 1基

計画期間 令和3年度

- (8) 給水設備設置工事 (鷺巣上公会堂北) (図面番号 8)

工事 設置工 消火栓 1基

計画期間 令和3年度

- (9) 給水設備設置工事 (菩提地内) (図面番号 9)

工事 設置工 消火栓 1基

計画期間 令和3年度

- (10) 給水設備設置工事 (湊地内) (図面番号 10)

工事 設置工 消火栓 1基

計画期間 令和3年度

2 防災費

- (11) 非常用給水タンク設置工事 (上山梨地内) (図面番号 11)
[県費補助事業]

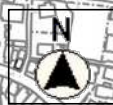
工事 設置工 非常用給水タンク 1基

計画期間 令和3年度

耐震性防火水槽設置工事(川井地内)

図面番号

1



袋井方面隊第1分団車庫駐車場
耐震性防火水槽1基
設置工 V=40m³




●袋井方面隊第1分団車庫

給水設備設置工事(名栗北原川公会堂西敷地内)

図面番号

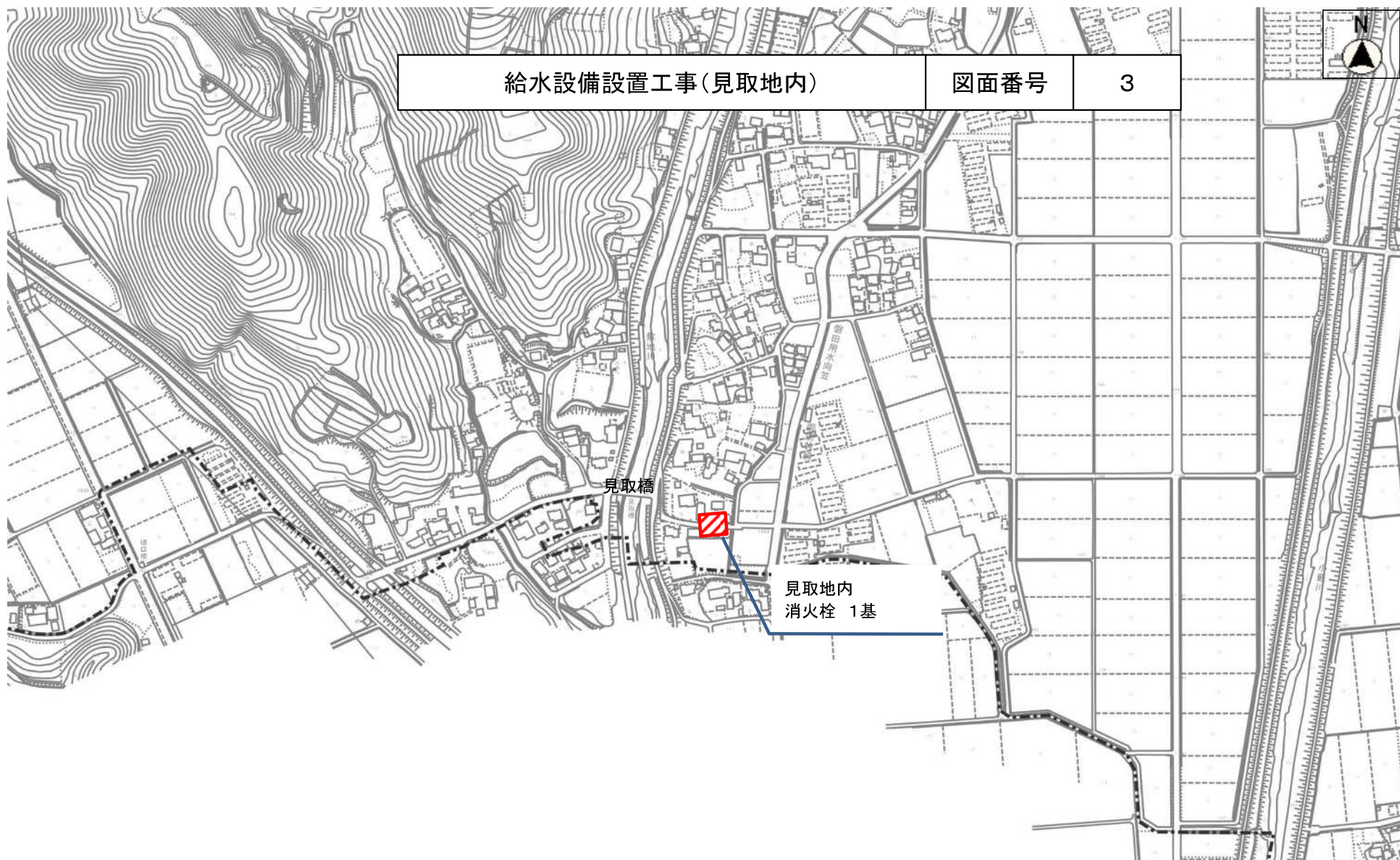
2



●名栗北原川公会堂

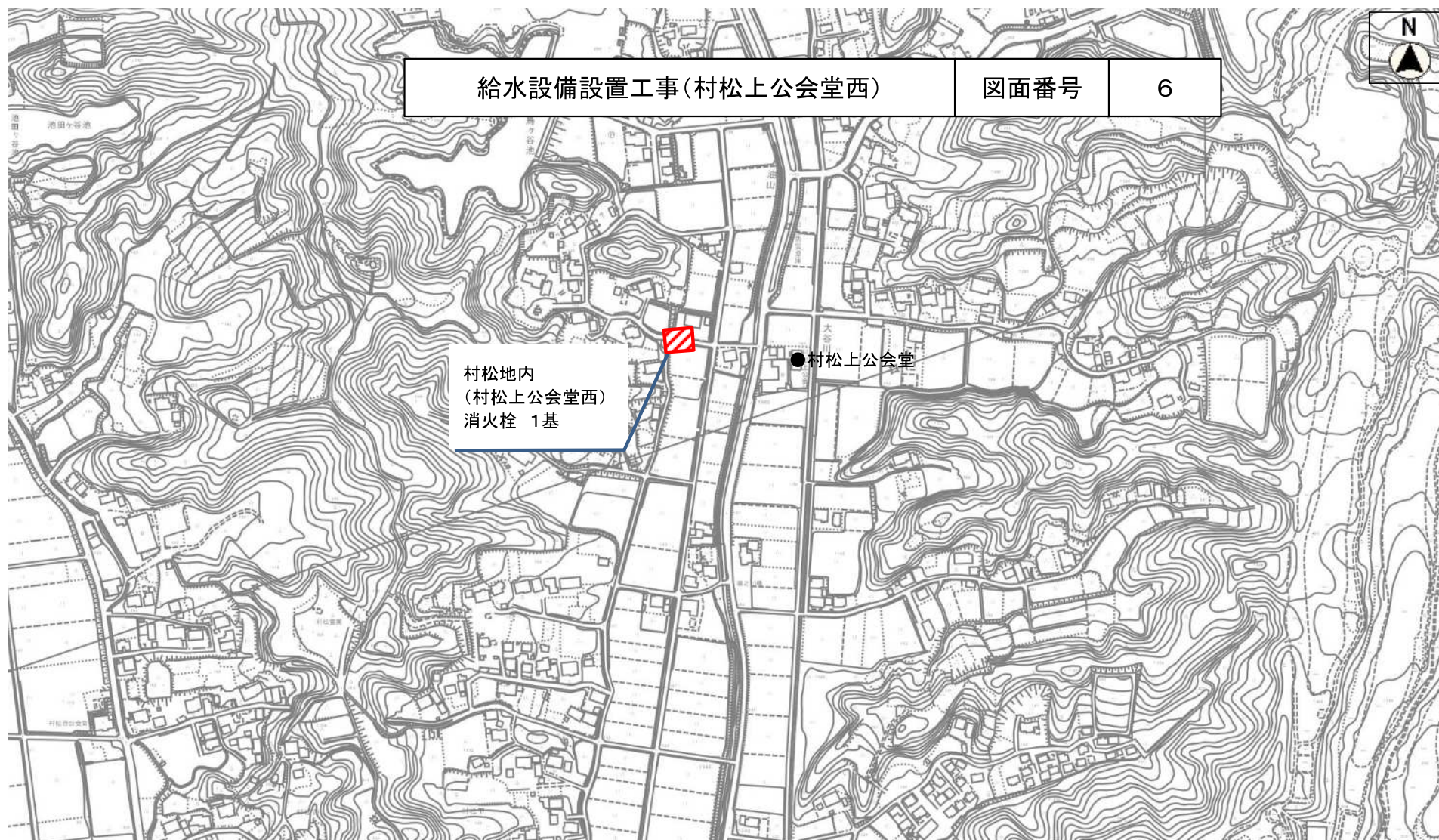
名栗北原川公会堂西敷地内
耐震性防火水槽1基
設置工 V=40m³



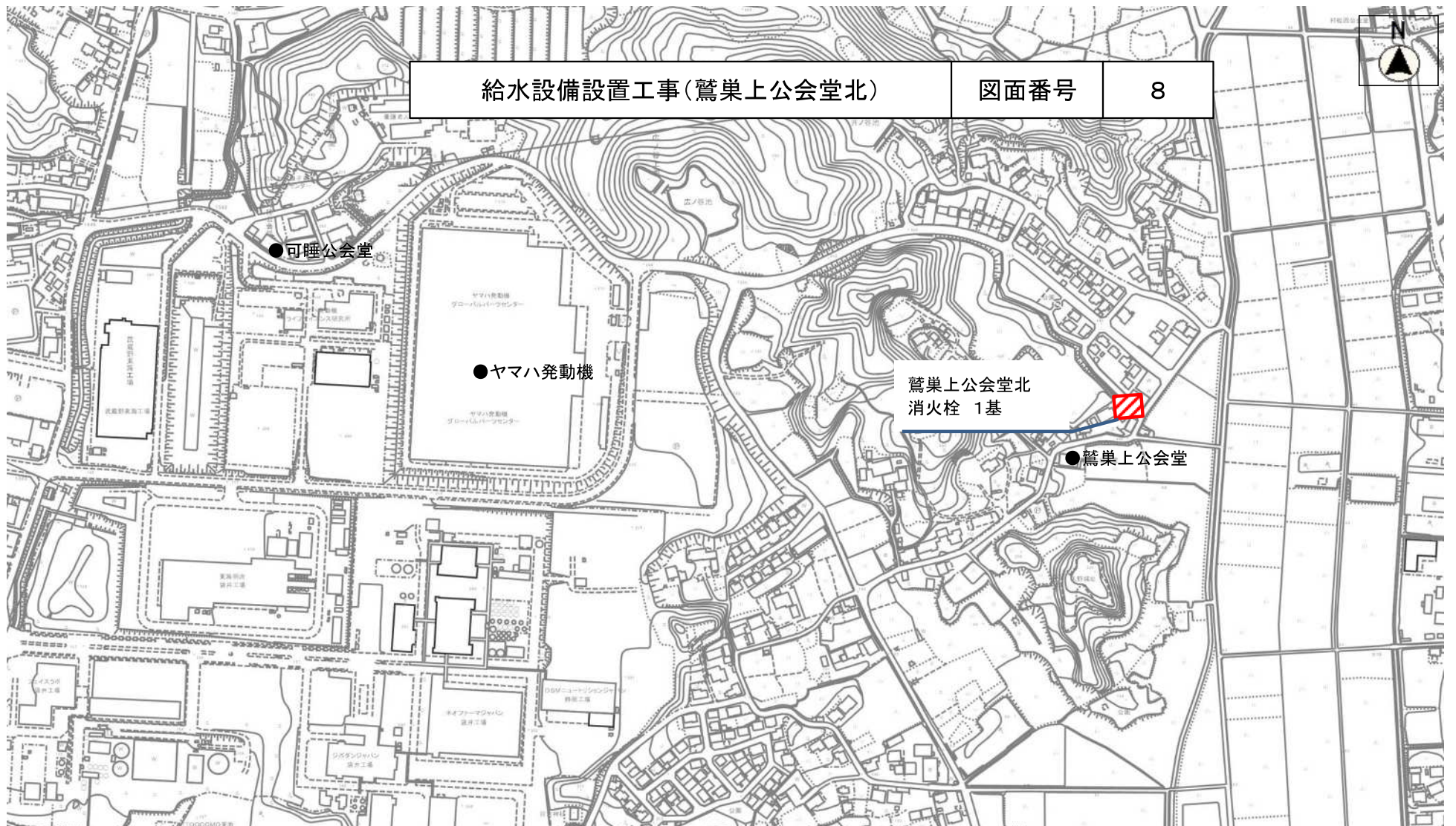














給水設備設置工事(湊地内)

図面番号

10



磐田市



非常用給水タンク設置工事(上山梨)

図面番号

11

●袋井消防署山梨分遣所

●月見の里学遊館

●山名神社

山名コミュニティセンター
設置工 非常用給水タンク 1基

[スポーツ政策課]

1 体育施設費

(1) 浅羽ふれあい親水公園橋梁等改修事業 (図面番号 1)

委託 実施設計 一式

計画期間 令和3年度～令和4年度

(2) 袋井体育センター屋内消火設備更新事業 (図面番号 2)

工事 屋内消火設備更新 一式

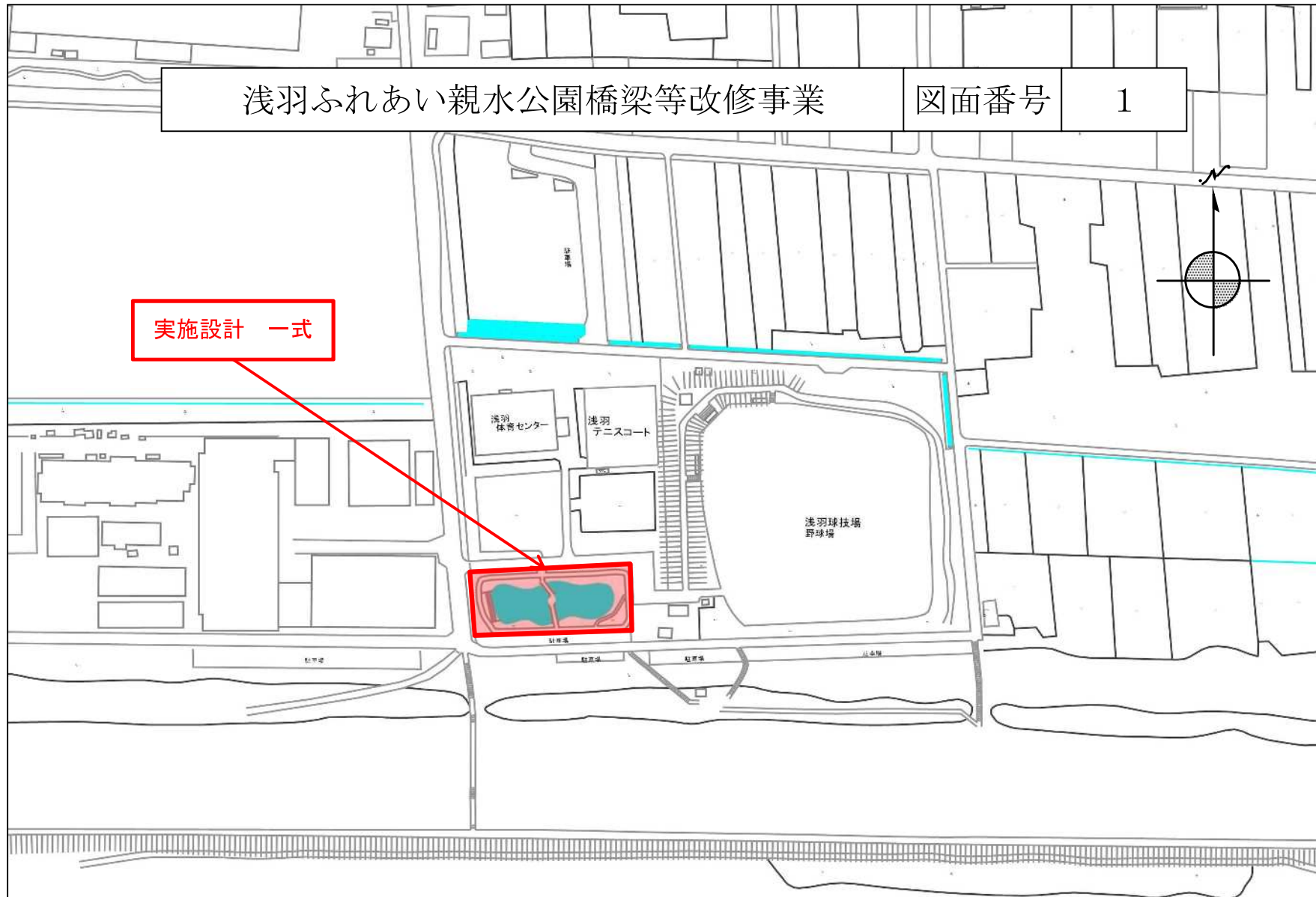
計画期間 令和3年度

浅羽ふれあい親水公園橋梁等改修事業

図面番号

1

実施設計 一式





[しあわせ推進課]

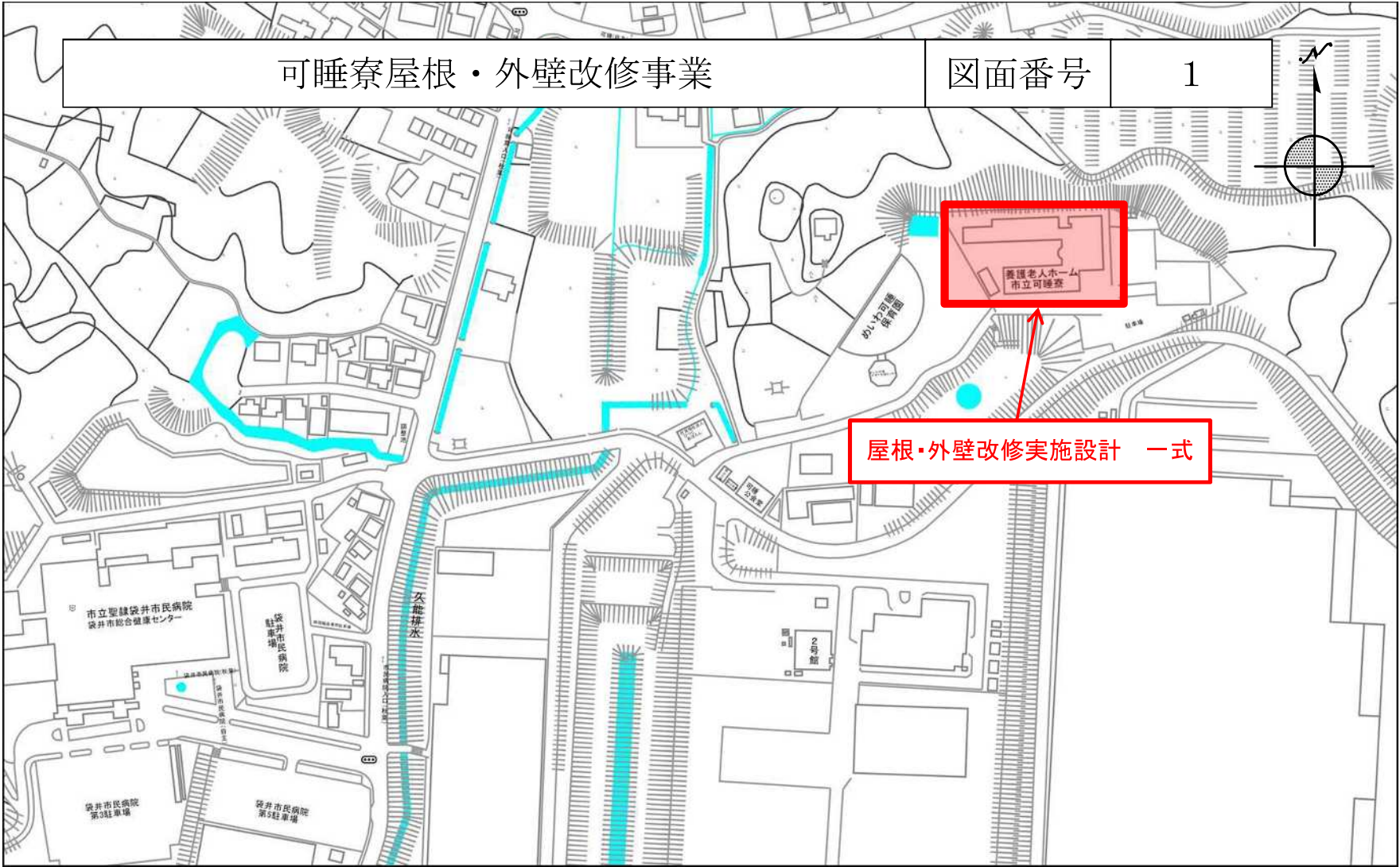
1 老人福祉費

(1) 可睡寮屋根・外壁改修事業

(図面番号 1)

委託 実施設計 一式

計画期間 令和3年度～令和4年度



[産業政策課]

1 工業振興費

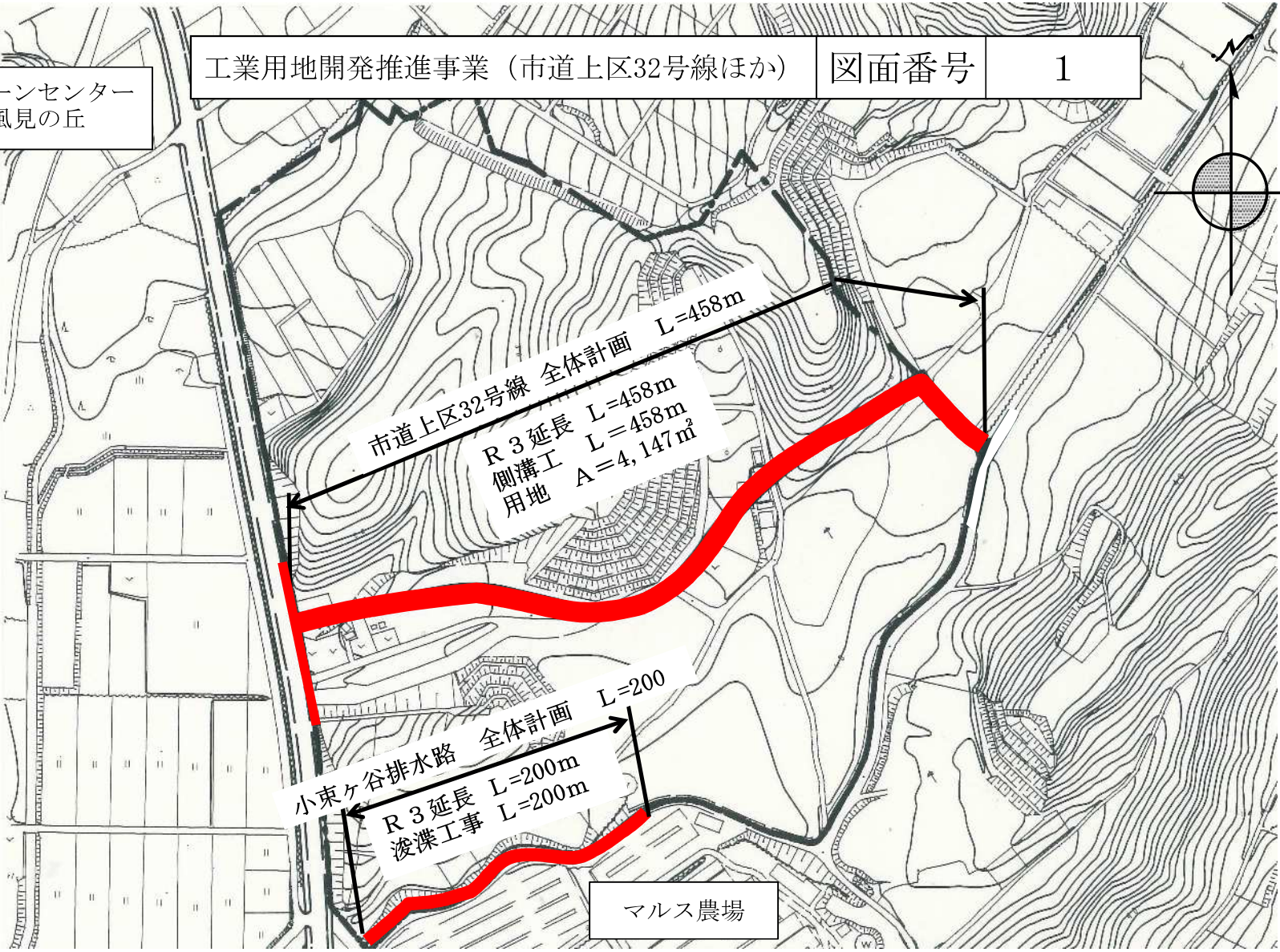
(1) 工業用地開発推進事業(市道上区32号線ほか) (図面番号 1)

工事	市道上区32号線	側溝工	$L = 458\text{m}$
	小束ヶ谷排水路	浚渫工事	$L = 200\text{m}$
用地	市道上区32号線	用地取得	$A = 4,147\text{m}^2$

計画期間 令和3～4年度

クリーンセンター
風見の丘

工業用地開発推進事業（市道上区32号線ほか） 図面番号 1



[農政課]

1 土地改良事業費

(1) ため池耐震・豪雨対策事業 (図面番号 1, 2)

委託 実施設計等業務 (1池) 一式
耐震豪雨照査業務 (4池) 一式

計画期間 令和1～令和3年度

(2) 池田ヶ谷池下流排水路改修事業 (図面番号 3)
[国庫補助事業]

委託 用地測量・実施設計業務 一式

計画期間 令和2～令和5年度

(3) 東同笠地内排水路改修事業 (図面番号 4)
[県費補助事業]

工事 排水路工 L=220m

計画期間 平成30～令和3年度

(4) 県営震災対策農業水利施設整備事業(ため池群宇刈川地区)
[県営事業] (図面番号 5)

負担金 県営震災対策農業水利施設整備事業負担金
(耐震工事 (3池) 一式)

計画期間 平成30～令和3年度

(5) 県営農村災害対策整備事業(袋井東地区)
[県営事業] (図面番号 6)

負担金 県営農村災害対策整備事業負担金
(鷺巣川改修 L=76m
遊水地築造 一式)

計画期間 平成23～令和3年度

(6) 県営土地改良施設耐震対策事業(袋井地区)
[県営事業] (図面番号 7)

負担金 県営土地改良施設耐震対策事業負担金
(耐震工事 一式)

計画期間 令和2～令和4年度

(7) 県営土地改良施設耐震対策事業(浅羽地区)
[県営事業] (図面番号 8)

負担金 県営土地改良施設耐震対策事業負担金
(耐震工事 (2箇所) 一式)

計画期間 令和2～令和4年度

(8) 県営農地耕作条件改善事業(新池地区)
[県営事業] (図面番号 9)

負担金 県営農地耕作条件改善事業負担金
(用地測量・実施設計業務 一式)

計画期間 令和3～令和5年度

2 地籍調査費

(1) 地籍調査事業(西区・五十岡地区) (図面番号 10)
[県費補助事業]

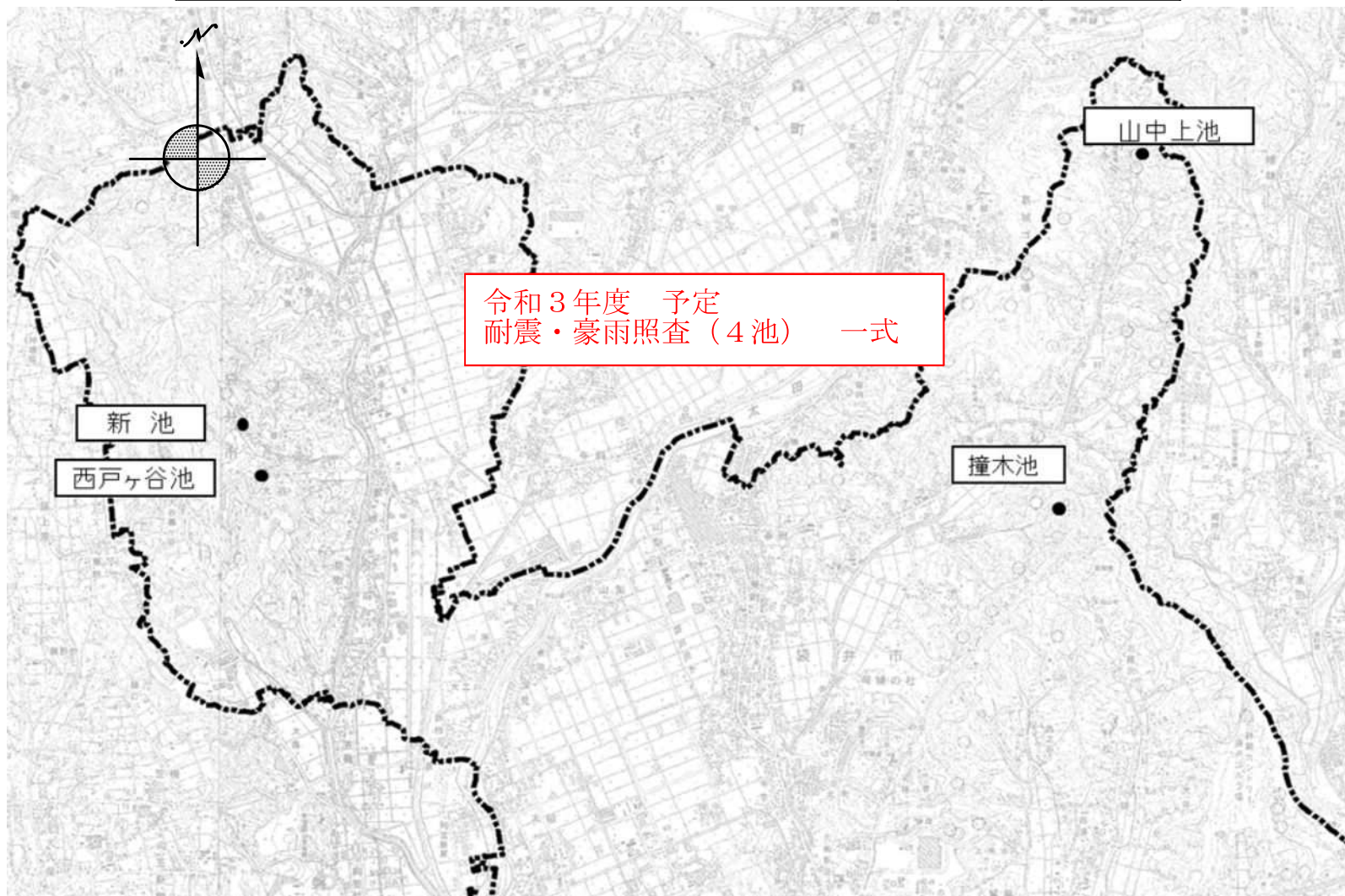
委託 図面作成 面積 A=23ha

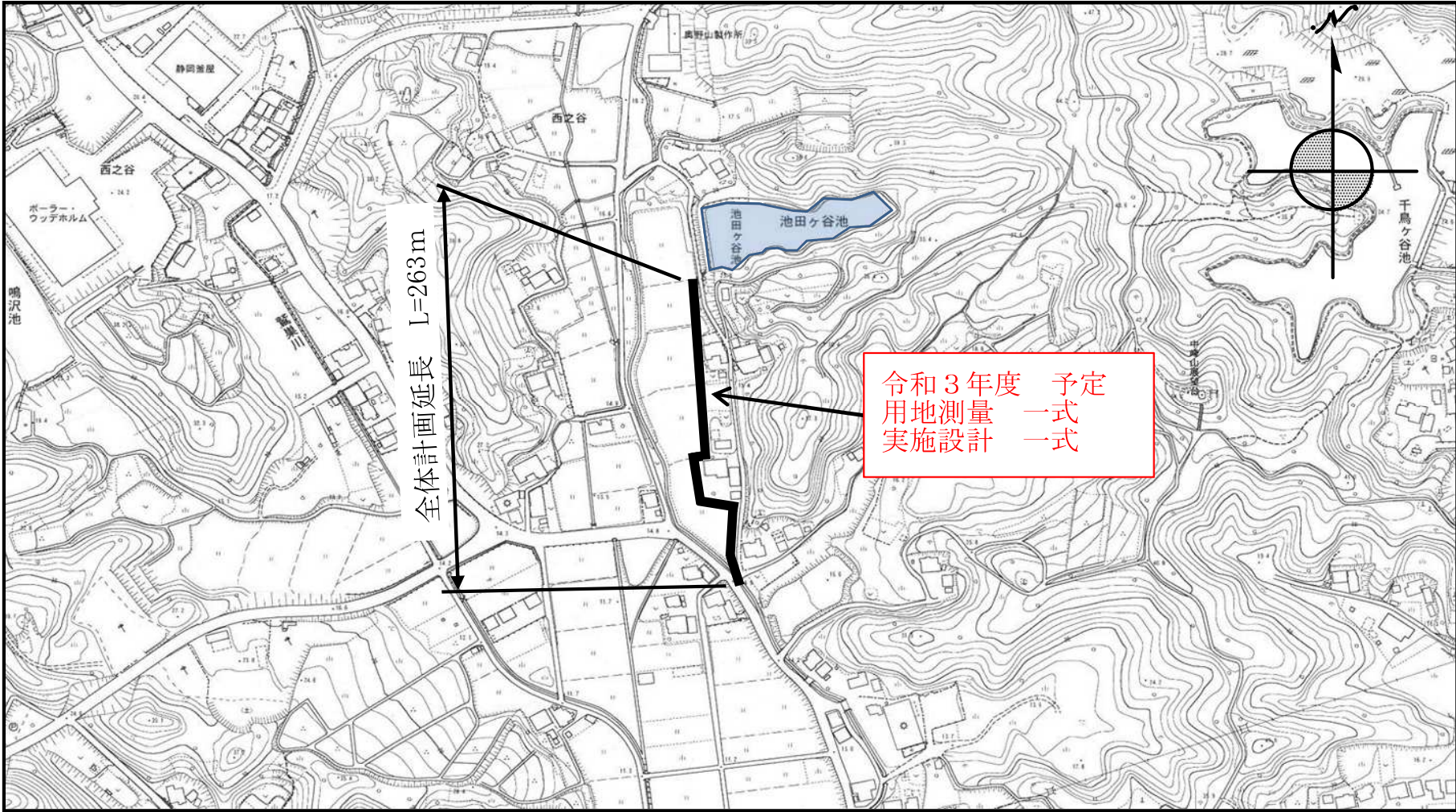
計画期間 平成30～令和3年度

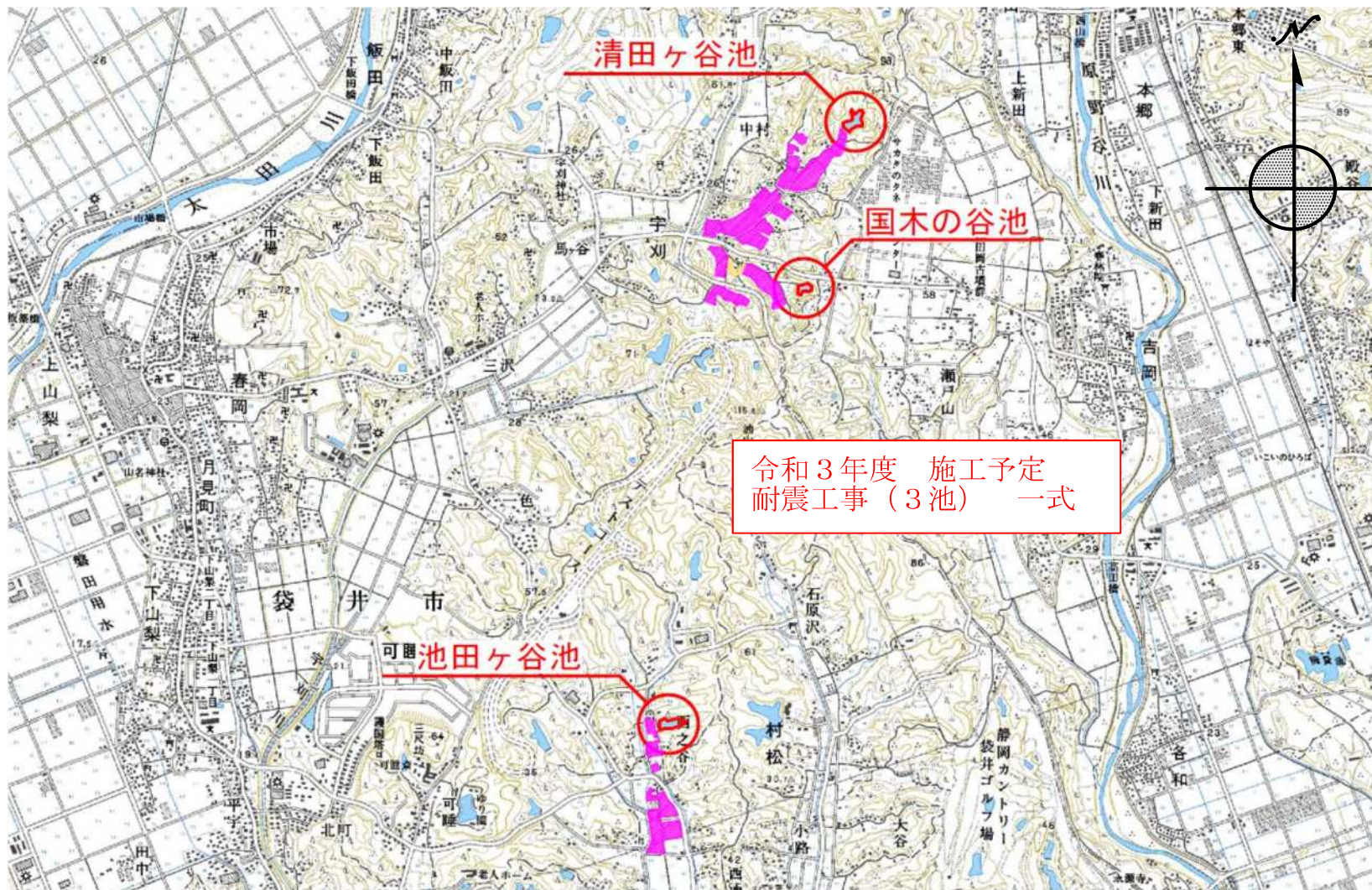
(2) 地籍調査事業(村松2地区) (図面番号 11)

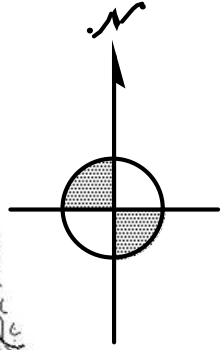
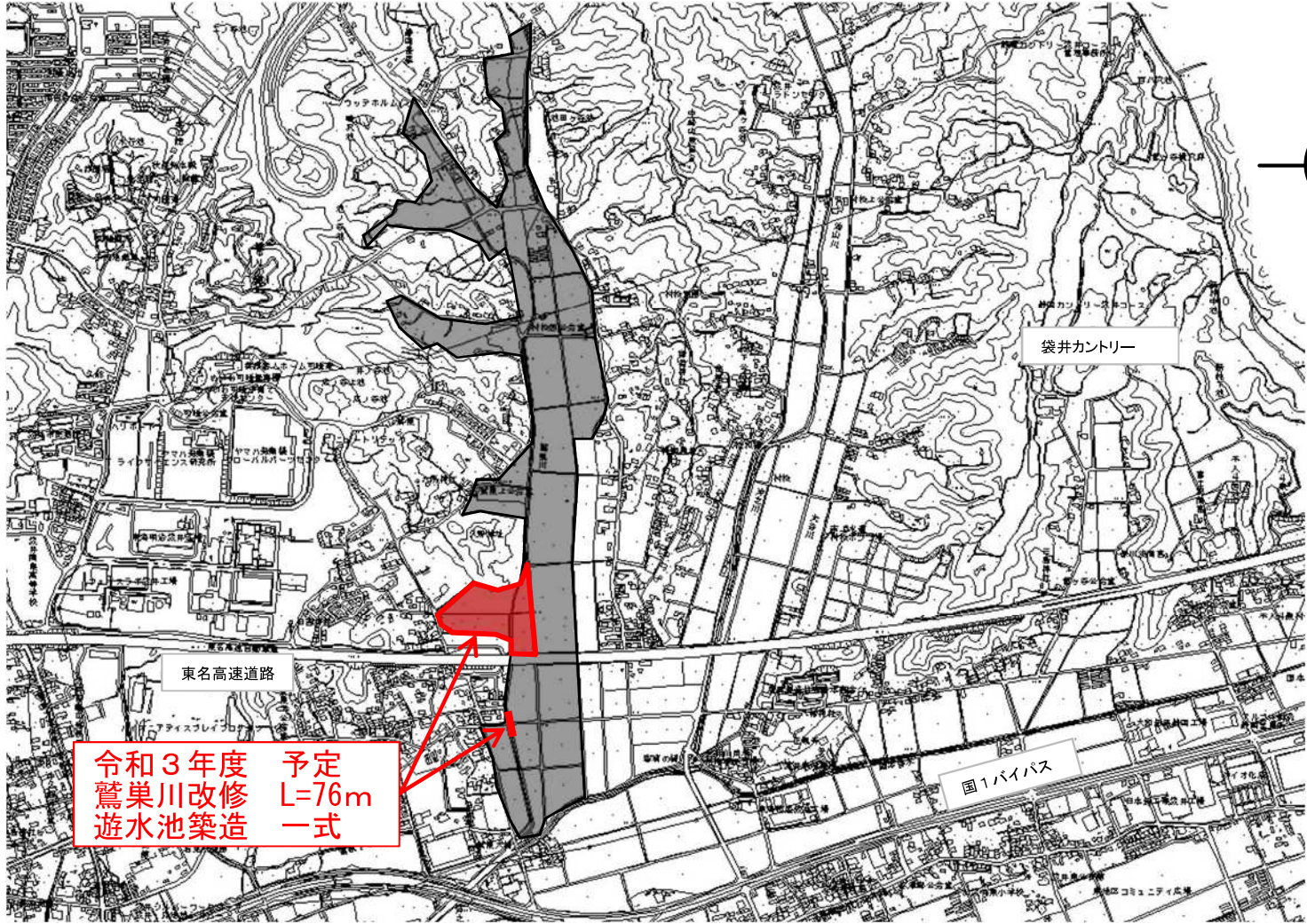
委託 境界確認 面積 A=34ha

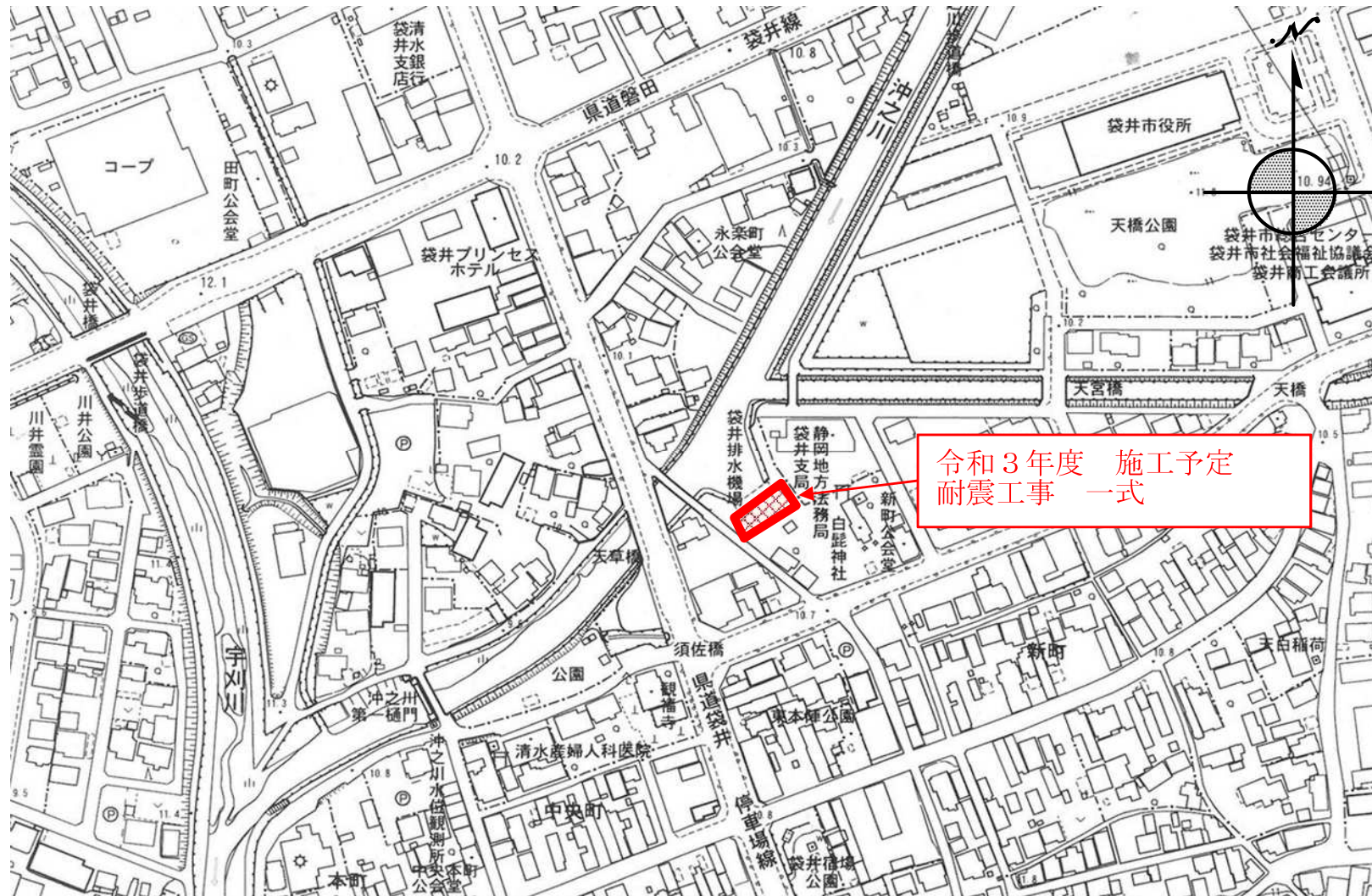
計画期間 令和3年度

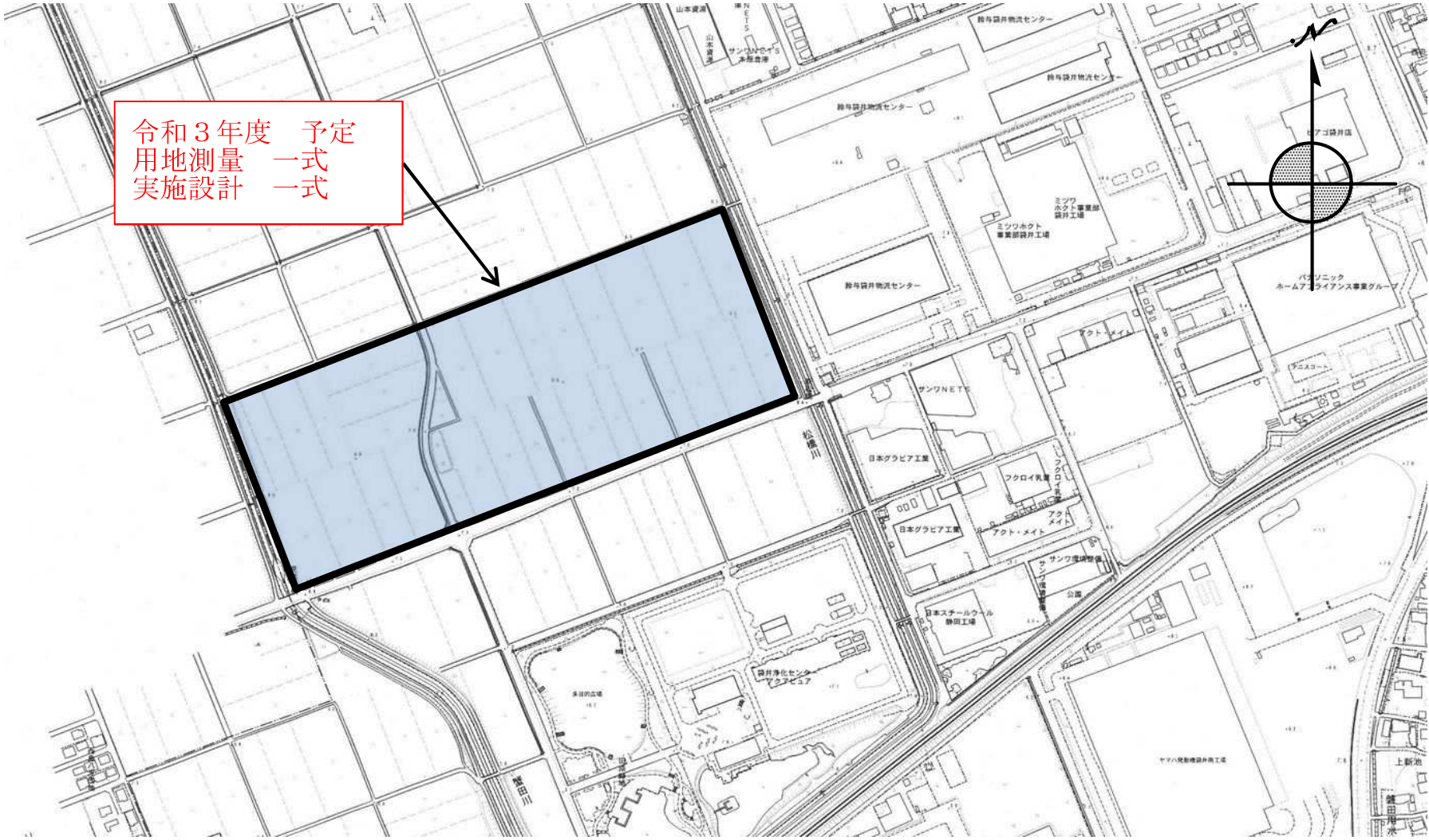


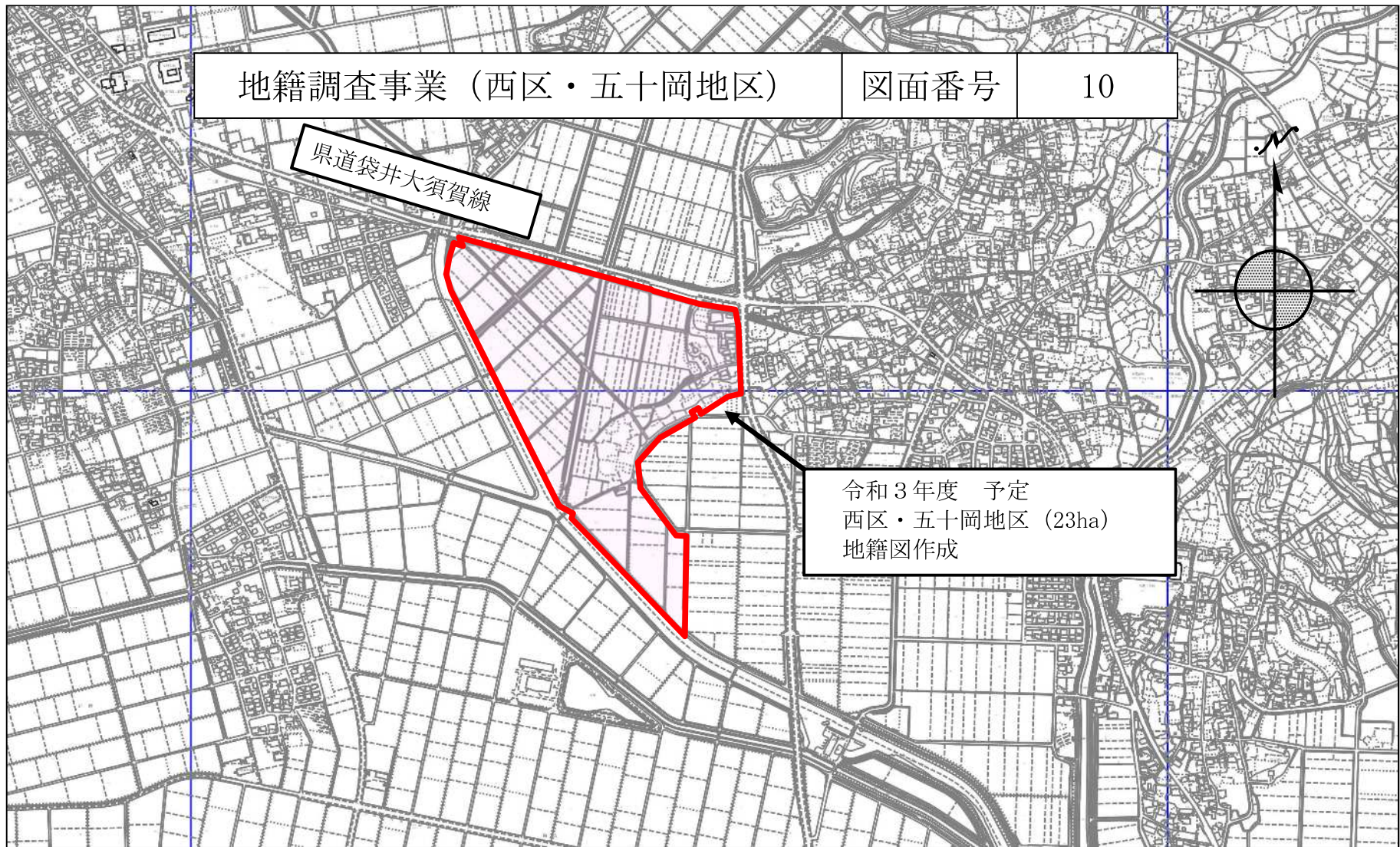












地籍調査事業（村松2地区）

図面番号

11

令和3年度 予定
村松2地区（34ha）
境界確認

[都市計画課]

1 都市計画総務費

(1) 袋井駅南地区まちづくり事業 (図面番号 1)

工 事 市道田端9号線改良工事 (袋井駅南都市拠点関連)
L = 50m

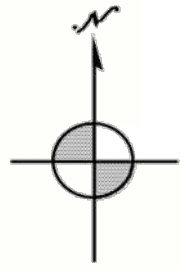
計画期間 令和3年度

2 土地地区画整理費

(1) 袋井駅南都市拠点土地地区画整理事業 (図面番号 2)
[国庫補助事業]

補助金 袋井駅南都市拠点土地地区画整理組合補助金
負担金 袋井駅南都市拠点土地地区画整理負担金
(施行面積 A = 8.7ha
移転補償、道路築造、埋蔵文化財調査等)

計画期間 平成27年度～令和10年度



袋井駅南都市拠点土地地区画整理事業

図面番号

2

◇事業計画

施行面積 A=8.7ha

施行期間 平成27年度～令和10年度

道路築造 L=2,569m

水路築造 L= 797m

調整池築造 A=2,800㎡

公園整備 A=2,800㎡



[都市整備課]

1 街路事業費

- (1) (都) 諸井山の手線改築事業 (図面番号 1)
[国庫補助事業・県費補助事業]

工事 道路工 L = 150 m

計画期間 平成24年度～令和4年度

- (2) (都) 田端宝野線新設事業 (図面番号 2)

負担金 県街路整備事業負担金 一式
(施工延長 L = 731.4 m
道路新設、用地買収、移転補償)

計画期間 平成24年度～令和8年度

- (3) 袋井市大門沿道整備土地区画整理事業 (図面番号 3)
[県費補助事業]

役務 境界杭設置手数料 一式
委託 物件調査 一式
工事 造成工 L = 700 m²
用地 用地買収 A = 1547.58 m²
補償 清算金交付 一式
建物工作物等 6件

計画期間 令和3年度～令和8年度

(都) 諸 井 山 の 手 線 改 築 事 業

図 面 番 号

1

全 体 事 業 区 間 $L = 581.0m$ $W = 16.0m$

R 3 予 定
道 路 工 $L = 60m$

R 3 予 定
道 路 工 $L = 90m$

R 3 予 定
道 路 工 $L = 150m$

至 磐 田 市

