

# 袋井市ため池ハザードマップ

## ため池ハザードマップとは

このハザードマップは、大雨などにより万が一ため池が決壊した場合の避難行動に役立てるために作成しています。

ため池は、雨が少なく、大きな河川から離れた地域等で、農業用水を確保するために、水を貯めておく人工的な池のことです。大雨時の洪水調整や、火災時の防火用水としての役割もあります。

ため池に異常があった場合には、無理にため池に近づかず、できるだけ早く袋井市役所にお知らせください。

**農政課**  
**0538-44-3217**  
つながらないときは、  
代表電話 0538-43-2111

## ハザードマップを使って




日頃から家族やご近所で避難について話し合っておきましょう！



避難場所までの経路は、事前に確認しましょう！


## ため池はどのようなときに決壊するのでしょうか？

### 大雨のとき



大雨のとき、ため池の水位が上昇し、堤防を越えた水の勢いによって堤防が侵食され、決壊することがあります。流木が洪水吐の断面をふさぐと、堤防を越流しやすくなり、侵食・崩壊の可能性は一層高くなります。

### 大地震のとき



大地震のときに、ため池の堤防が異常な力を受け亀裂が生じたり、地盤の液状化により決壊する可能性があります。比較的小さな地震でも、堤防の内部に生じた亀裂などにより強度が低下し、水圧に耐えきれず決壊に到ることがあるので注意が必要です。

## 避難情報に注意！

災害が発生し、または発生するおそれがある場合、災害対策基本法に基づき市長から避難勧告等が出されます。避難勧告等が発令されたら速やかに避難行動をとる必要があります。なお、突発的な災害では、避難勧告等の発令が間に合わないこともあります。避難勧告等が発令されなくても、危険を感じたら避難行動をとってください。大切なことは「自分で判断する」ということです。



大雨のときなど、ここから最新の情報を確認することができます。

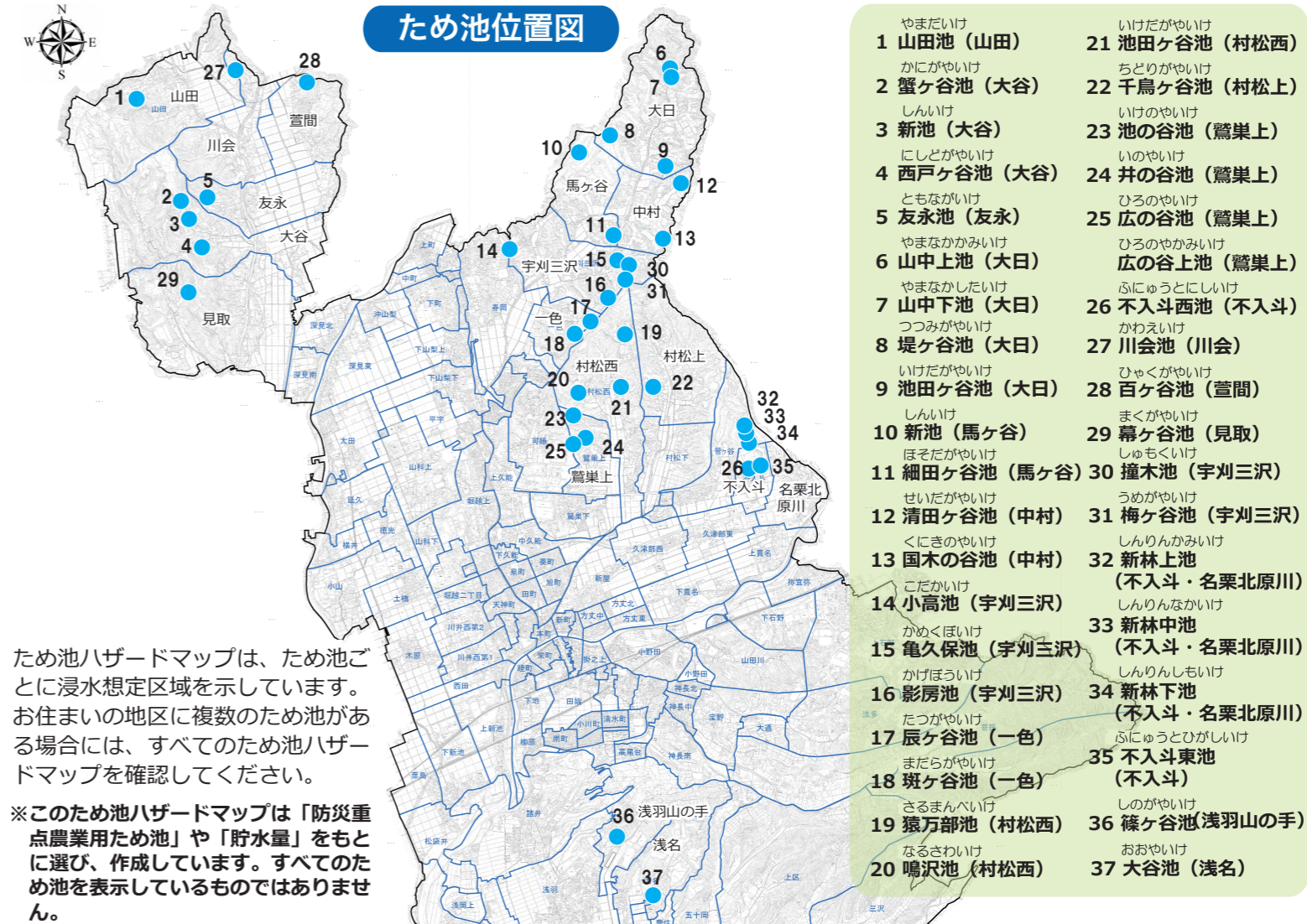


静岡地方気象台 HP  
<https://www.jma-net.go.jp/shizuoka/>



土砂災害警報情報 (静岡県)  
避難勧告等の応急対応が必要な土砂災害への警戒を呼びかける  
[https://www.jma.go.jp/jp/dosha/327\\_index.html](https://www.jma.go.jp/jp/dosha/327_index.html)

## ため池位置図



ため池ハザードマップは、ため池ごとに浸水想定区域を示しています。お住まいの地区に複数のため池がある場合には、すべてのため池ハザードマップを確認してください。

※このため池ハザードマップは「防災重点農業用ため池」や「貯水量」をもとに選び、作成しています。すべてのため池を表示しているものではありません。

## ため池が決壊したときは…

### 屋外にいたら

**浸水想定区域外に避難しましょう！**  
土石流が発生する場合には、土砂の流れる方向に対して直角に、できるだけ高い所に避難してください。

### 室内にいたら

**自宅の2階以上に避難しましょう！**  
むやみに移動するとかえって危険です。

### 避難するときは

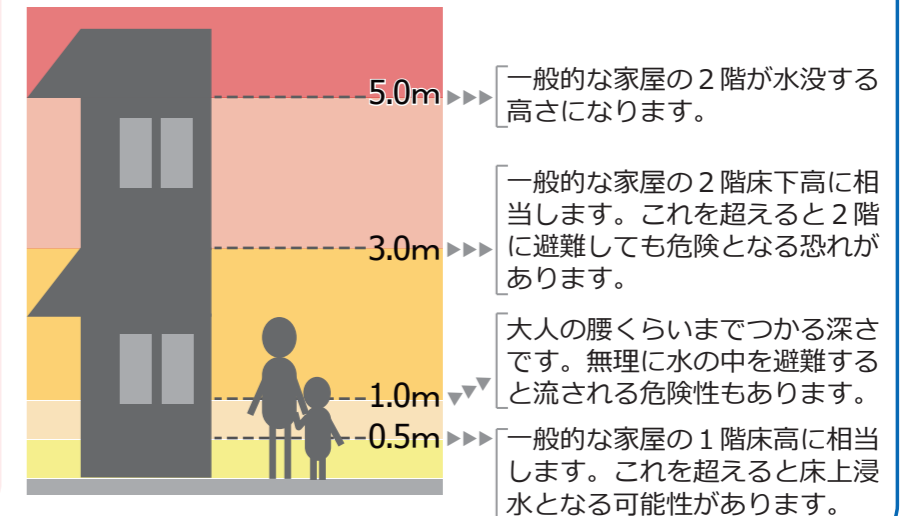
**危険を感じたら、早めに安全な場所に避難することが大切です！**  
周辺の安全を確認して、落ち着いて避難してください。

## “自分の命は自分で守る”

状況に応じた行動をとりましょう！



### 浸水深の目安



裏面もご覧ください。