1：2，500 地 形 図

袋井市全域 － ＯＣ３７－１



平成１４年　調整
平成１６年２月　調整
平成１７年２月　調整
平成１８年３月　調整
平成１９年３月　調整
平成３０年３月　調整

１．撮影　平成１７年２月，平成２２年１１月，平成２６年　９月
２．現地調査　平成１７年８月，平成２３年　４月，平成２９年１１月
３．測図　平成１７年９月，平成２３年　６月，平成３０年　３月

この地図の旧袋井地区は，市道認定道路部を１：１，０００地形図から編集したものである。
また，旧浅羽地区は，１：１，０００地形図を編集し作成したものである。

1：2，500

0　50　100　200　300　400　500m

「この測量成果は，国土地理院長の承認及び助言を得て同院所管の測量成果を使用して得たものである。」
（承認番号）　平２９　部公　第３１５号

計画機関　袋　井　市
作業機関　フ ジ ヤ マ

袋井市全域 － ＯＣ３７－１

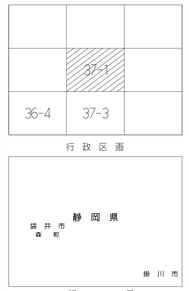

行 政 区 画

記　号



座標系は平成１４年国土交通省告示第９号の規定による第Ｖ２座標系
投影は横メルカトル図法
図郭に表示してある座標値はキロメートル単位
方眼は０．５キロメートル間隔
高さの基準は東京湾の平均海面
等高線の間隔は２メートル

「平面直角座標値は，世界測地系に対応」
行政区界については参考であり，実際とは異なる場合があります

袋井市全域 － ＯＣ３７－１

「著作権所有兼発行者　袋 井 市　許可なく複製を禁ずる」