1：2，500 地 形 図

袋井市全域 - OC96－2

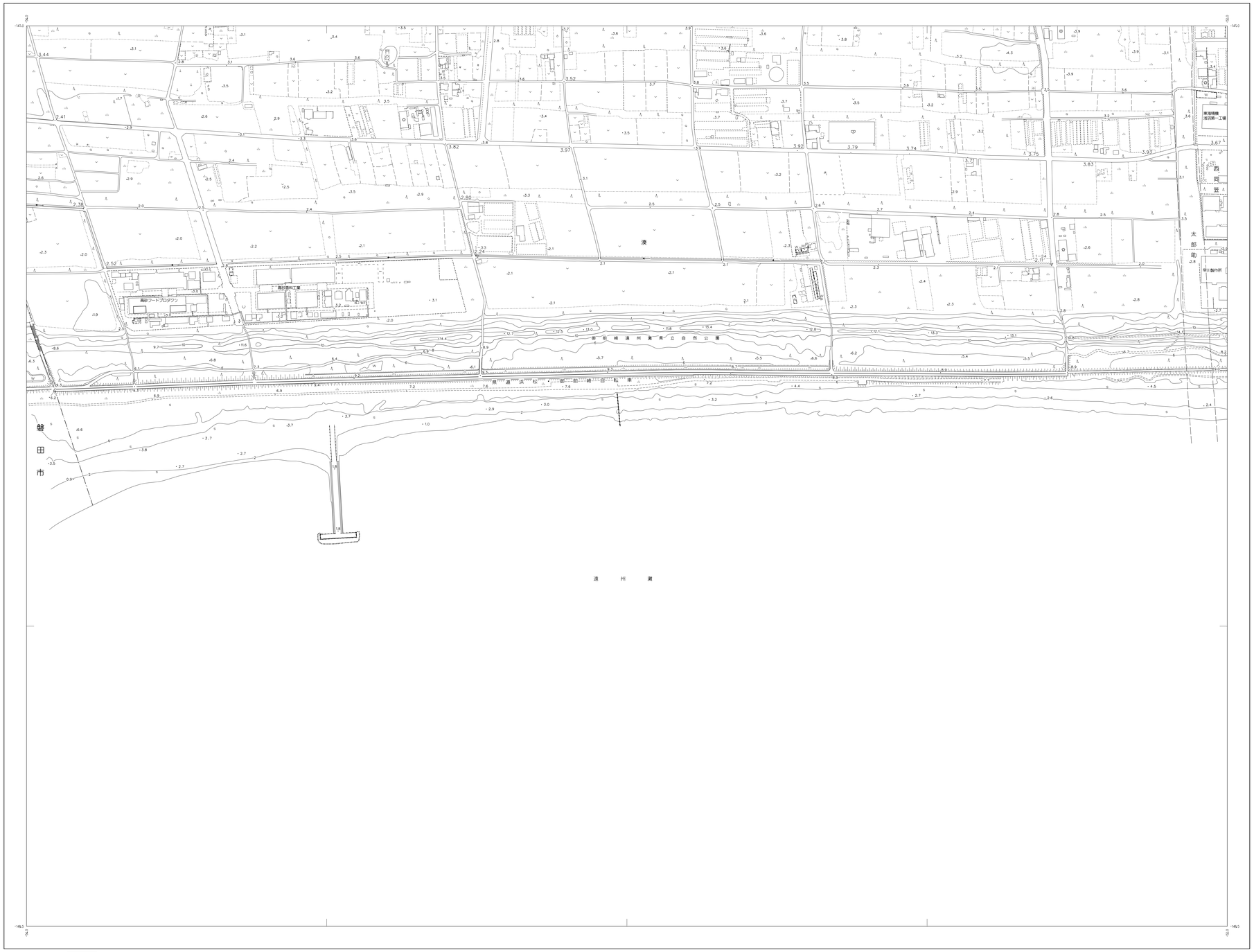

袋井市全域 - OC96－2

86-3	86-4	87-3
96-1	96-2	97-1

行政区画

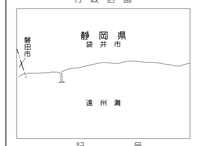

記号



座標系は平成14年国土交通省告示第9号の規定による第Ⅵ系座標系
投影は横メルカトル図法
図郭に表示してある座標値はキロメートル単位
方眼は0．5キロメートル間隔
高さの基準は東京湾の平均海面
等高線の間隔は2メートル

「平面直角座標値は、世界測地系に対応」
行政区界については参考であり、実際とは異なる場合があります

平成14年　調整
平成19年2月　調整
平成31年3月　調整

1．撮影　平成17年　2月，平成26年　9月
2．現地調査　平成18年10月，平成30年　9月
3．測図　平成19年　2月，平成31年　2月

この地図の旧袋井地区は、市道認定道路部を1：1，000地形図から編集したものである。
また、旧浅羽地区は、1：1，000地形図を編集し作成したものである。

1：2，500

0　50　100　200　300　400　500m

「この測量成果は、国土地理院長の助言を受けて得たものである。」
（総測第1）　平30　部公　第103号

計画機関　袋　井　市
作業機関　フ　ジ　ヤ　マ

袋井市全域 - OC96－2

「著作権所有兼発行者　袋 井 市　許可なく複製を禁ずる」