


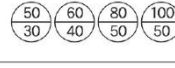



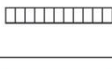

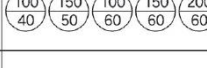


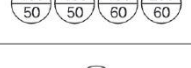












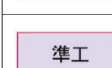





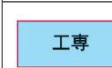







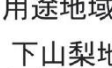



凡		例		
-----	行政区域	その他 の区域	 準防火地域	
=====	都市計画区域	他地区	 スポーツ・健康レクリエーション地区	
用途地域	 第一種低層住居 専用地域		 都市計画道路 (幅員 / 車線数)	
	 第二種低層住居 専用地域			 立体的範囲
	 第一種中高層住居 専用地域		 駅前広場	
	 第二種中高層住居 専用地域			 都市計画公園
	 第一種住居地域			 緑地
	 第二種住居地域			 その他の都市施設
	 準住居地域			 地区計画
	 近隣商業地域			
	 商業地域		 土地区画整理事業 (組合)	
	 準工業地域		 土地区画整理事業 (都市計画事業外)	
	 工業地域		 公共下水道排水区域	
	 工業専用地域			 下水道(汚水)管渠
		形態規制		 下水道(雨水)管渠
		最低敷地面積		 ポンプ場・処理場

※ 用途地域外の形態規制は $\frac{200}{60}$ となります。

注1 下山梨地区の第二種低層住居専用地域の最低敷地面積200㎡の制限は、下山梨土地区画整理事業区域を含みません。

注2 8.7.5号 袋井駅南北連絡線は、区域の一部に立体的範囲を定めています。