袋井市平面図（編集）4

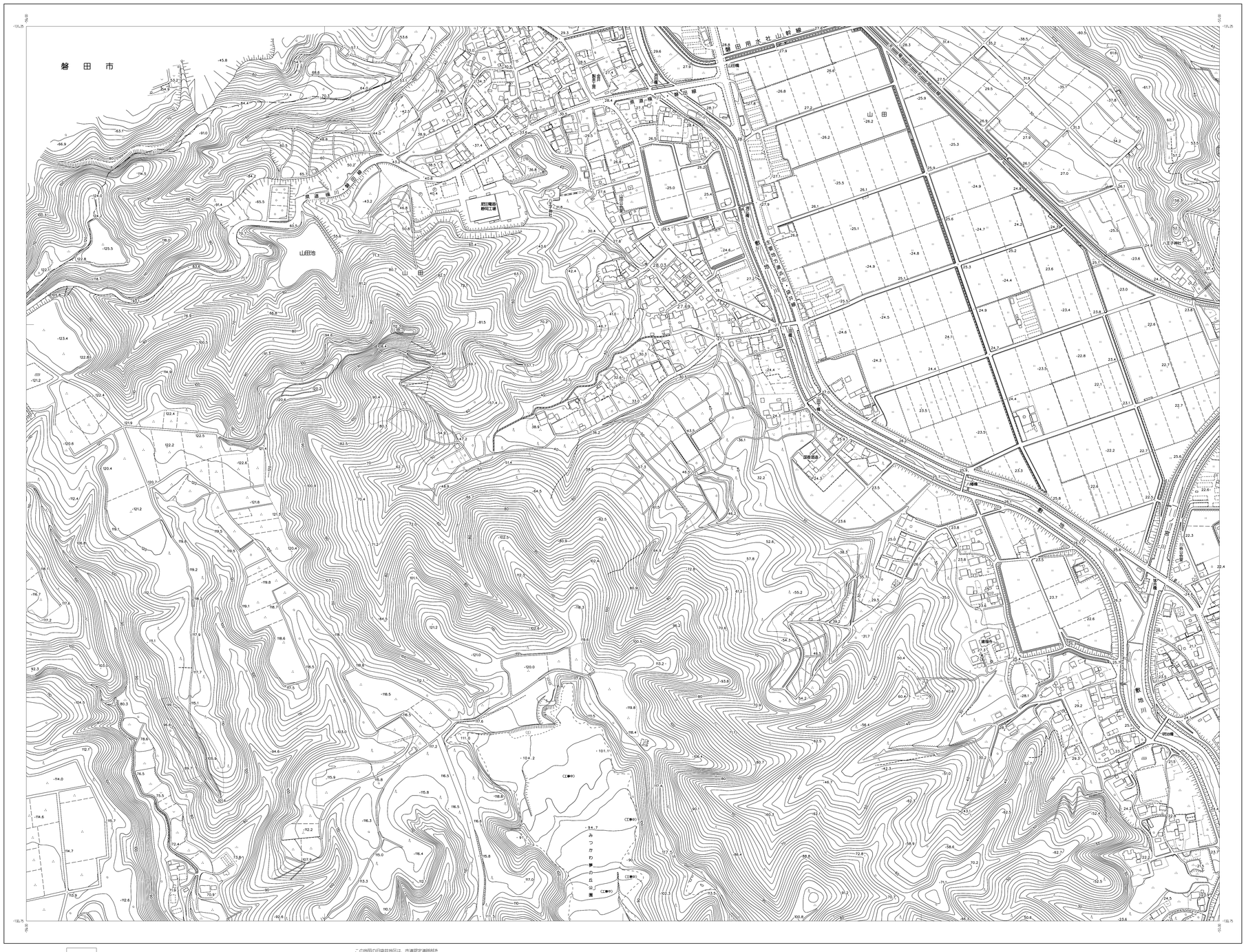

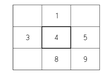

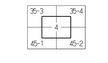

行政区画

記号



座標系は平成１４年国土交通省告示第９号の規定による第Ⅵ系
投影は横メルカトル図法
図郭に表示してある座標値は十キロメートル単位
方眼は０．５キロメートル間隔
高さの基準は東京湾の平均海面
等高線の間隔は２メートル

袋井市

この地図の旧袋井地区は、市道認定道路部を１１，０００地形図から編集したものである。
また、旧浅羽地区は、１１，０００地形図を編集し作成したものである。

1:2,500

0 50 100 200 300 400 500m

計画機関　袋井市
作業機関　フジヤマ

「著作権所有者発行者　袋井市　許可なく複製を禁ずる」