袋井市 浸水ハザードマップ

保存版
2026年4月

Flood Hazard Map of Fukuroi City

● 日頃から浸水に備えておくことが重要です ●

あなたのお住いや職場で浸水が発生するおそれがあります。

「洪水ハザードマップ」（河川の水が溢れることによる浸水）
「内水ハザードマップ」（排水路の水が溢れることによる浸水）

それぞれの浸水想定区域を確認しましょう。
浸水想定区域以外の方も、日頃から浸水に備えておくことが重要です。

1 情報の入手方法と日頃からの備え

ハザードマップを使って、お住まいの地域の危険度を把握し、適切なタイミングで避難行動をとれるよう、日頃から情報収集をしましょう。

防災情報はテレビやラジオ、インターネットなど様々な方法で入手することができます。

防災情報を入手する

●袋井市情報配信サービス「メローねっと」 要事前登録

災害時の市からのお知らせや気象災害情報、同報無線の放送内容などの情報をメールやLINE で受け取ることができます。
登録方法　右の二次元コードからアクセスし、メールアドレスへ空メール（件名・本文は不要です。）を送信してください。

●袋井市ホームページ

トップページに様々な災害情報が発信されます。

●同報無線（防災行政無線）

屋外スピーカーからの音声放送やサイレンにより、災害発生の危険性や避難情報等をお知らせします。

●袋井市気象観測システム

袋井市内の雨量・風速・河川水位などが閲覧できます。

●静岡県総合防災アプリ

各種緊急情報の通知から、ハザードマップの確認、平時の防災学習や避難トレーニングまで、災害時に幅広く役立つ機能を備えたスマートフォン向けアプリです。

●静岡県防災ポータル

気象庁が発表する静岡県の防災・気象・地震津波・火山に関する情報を閲覧できます。

●静岡県サイポスレーダー

気象情報や防災情報、河川の水位、道路・河川・海岸のライブカメラを見ることができます。

●キキクル（気象庁）

「キキクル」は、大雨や洪水による災害の危険が、どこで、どのレベルで迫っているかを地図上で視覚的に知ることができる情報で、気象庁のホームページで公開されています。浸水キキクル、洪水キキクル、土砂キキクル、大雨キキクルの4種類があります。

●テレビ（NHKニュース・データ放送など）

●緊急速報メール

緊急速報メールに対応した携帯電話に配信されます。

避難の心得　最重要

●自分の命を守るのは自分です。自分だけは大丈夫と思わず、災害への心構えをしてください。

CAUTION!! 1
『水害が起きるかもしれない』という前提で行動する

「災害は忘れたころにやってくる」とよく言われますが、最近は「災害は忘れぬうちにやってくる」と言えるほど雨の降り方が変わりつつあります。

CAUTION!! 2
考えられる状況と地域の特性から水害をイメージする

水害の現場では、「まさかここまで水がくるとは思わなかった…」という言葉をよく聞きます。雨が降りだしてから、その先に起こるかもしれない水害の状況は、地域の特性によって様々です。

CAUTION!! 3
避難するか？とどまるか？命を優先し、最善をつくす

浸水が始まる前に安全な避難場所に避難することは重要なことですが、浸水の中を無理に避難することは非常に危険です。状況に応じて適切に行動することが大切です。

CAUTION!! 4
自分の身は自分で守る

災害による犠牲者をなくすには、「いざというとき、自分の身を守るのは自分自身である」という基本認識を持つことが重要です。

CAUTION!! 5
情報は自分で取りにいく

自らいち早く情報を得ることが大切です。テレビ・ラジオ・インターネット・隣近所の声かけなど、様々な方法で情報が発信されますので、最新の情報に注意するように心がけましょう。

CAUTION!! 6
想定にとらわれない

ハザードマップは、ある一定の条件やシナリオを想定して作成されています。実際に発生する水害は、想定どおりになるとは限りません。相手は自然で、想定外のこともあり得ることを理解しましょう。

避難の考え方

●身の危険を感じる場合は避難を開始してください。

安全な場所へ避難（水平避難）

（避難場所[※]、近くの高台、土砂災害警戒区域外及び浸水想定区域外の親戚の家など）

※すべての避難場所を開設するわけではありません。（ハザードマップ参照）避難する前にどの避難場所が開設されているか、市ホームページ等で確認してください。

頑丈な建物の2階以上または、近隣の高い建物へ避難（垂直避難）

浸水深が浅くても水の流れによっては歩行が困難となります。無理をして屋外へ避難せず、高所へ垂直避難をしましょう。

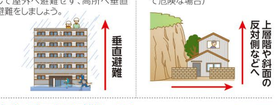

建物内の少しでも安全な場所へ退避

（夜間や危険が差し迫っている場合など、屋外へ避難するとかえって危険な場合）

隣近所へ声をかけ合おう

ご高齢の方、子ども、障害のある方などは避難に時間を要するため、早めの避難が必要です。地域の皆さんで協力し合って安全に避難しましょう。

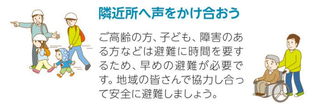

安全な経路で避難しよう

河川沿いや急傾斜地（崖）沿いの道は避けて避難しましょう。
大雨により、側溝やマンホールの蓋が外れている場合があるので、転落しないよう十分に注意して、近寄らないようにしましょう。

地下街・地下施設の浸水は危険です

浸水の危険性があると感じたときは、速やかに地上階に避難しましょう。

自主防災活動に参加しよう

地域ぐるみで防災対策を

自主防災組織は隣近所・向こう三軒両隣の「顔の見える関係」を大切にした防災活動を行う集まりのことです。「自分たちのまちは自分たちで守る」ために活動しています。自主防災組織は、自治会組織を兼ねている地域が大半です。自治会に加入して地域ぐるみで災害に備えましょう。

平常時の主な自主防災活動

防災知識の普及
- 地域の防災マップの作成
- 防災講演会などのイベントの実施
- 防災施設の視察

防災巡視・防災点検
- ハザードマップでの危険箇所の把握
- 燃えやすいものの放置状況の点検
- ブロック塀、石垣、看板、自動販売機など倒れやすいものの点検

防災資機材などの整備・管理
- ヘルメット、消火器、担架、ハンマー、バール、投光器、発電機などの救助用工具や防災資機材の整備・管理
- 非常時の食料品、救急医療品などの備品の管理

防災訓練の実施
- 初期消火訓練
- 避難誘導訓練
- 炊き出し訓練
- 救出・救護訓練
- 情報収集・伝達訓練
- 避難所運営訓練

■ お問合せ先（平常時）

お問合せ内容	取り扱い部署	連絡先
浸水想定に関すること	袋井市都市建設部土木防災課	0538-44-3166
地域防災・避難等に関すること	袋井市危機管理部危機管理課	0538-86-3703
人命救助・救急に関すること	袋井消防本部・袋井消防署	0538-42-0119

2 内水氾濫と洪水（河川氾濫）の発生について

宅地に降った雨は雨水ますへ、道路に降った雨は道路側溝などに集まり、水路等を通って河川に排水されます。

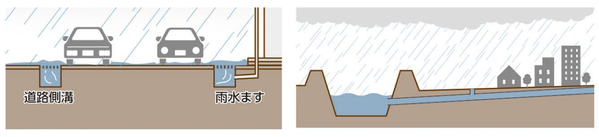

大雨のときはこんな点に注意しよう

集中豪雨に注意しよう　突発的かつ局地的な集中豪雨に備えて、ふだんから雨の様子をチェックしておきましょう。

やや強い雨
1時間に10～20㎜の雨
地面からの跳ね返りで足元がぬれる。長く続くときは注意が必要。

強い雨
1時間に20～30㎜の雨
傘をさしていてもぬれてしまうほどの土砂降り。側溝や下水などがあふれる。

激しい雨
1時間に30～50㎜の雨
バケツをひっくり返したような雨。道路が川のようになる。

非常に激しい雨
1時間に50～80㎜の雨
滝のような雨。水しぶきであたり一面が白っぽくなり、視界が悪くなる。

猛烈な雨
1時間に80㎜以上の雨
息苦しくなるような圧迫感がある。大規模な災害が発生するおそれが強く、厳重な警戒が必要。

内水氾濫の発生

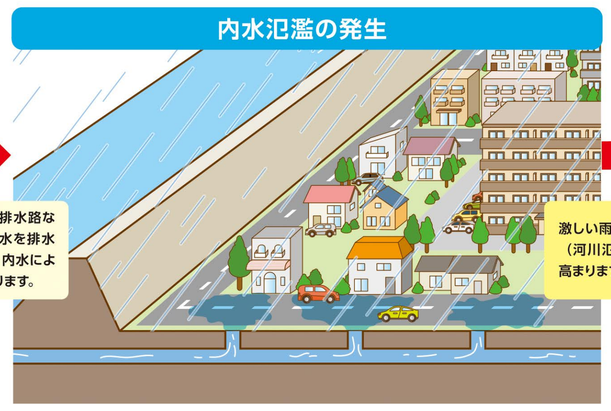

内水氾濫とは、雨の量が水路などの排水能力を超えたときや、河川などの排水先の水位が高くなったときに雨水を排水できなくなり、浸水することです。

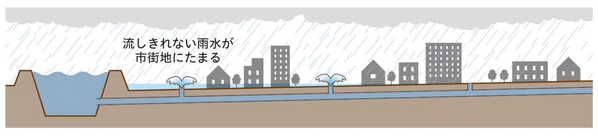

内水ハザードマップとは？

内水氾濫によって想定される浸水区域や浸水深などの情報をまとめたマップで、浸水が想定される区域の皆様に速やかに避難していただくために作成したものです。

内水ハザードマップは、河川の堤防を越えて水が溢れることも表現していますが、堤防の決壊は想定していないため、洪水ハザードマップも併せてご覧ください。

想定降雨　1時間で147.0mmの降雨

洪水（河川氾濫）の発生

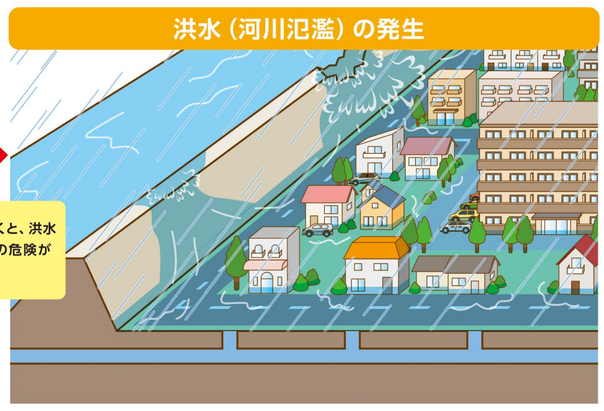

洪水（河川氾濫）とは、大雨によって河川などの水位が上昇し、堤防を越えて水があふれたり、堤防の土砂が流出して決壊したりすることです。
家屋の倒壊や流出など、大規模な被害を引き起こします。



洪水ハザードマップとは？

洪水（河川氾濫）によって想定される浸水区域や浸水深などの情報をまとめたマップで、浸水が想定される区域の皆様に速やかに避難していただくために作成したものです。

河川上流域にのみ雨が降っている場合など、雨の降り方によっては、内水氾濫より前に洪水（河川氾濫）が発生することもありますので、気象情報や河川水位にご注意ください。

想定降雨　24時間で、太田川水系629.5㎜、弁財天川水系800.0㎜、前川水系836.0㎜の降雨

避難情報がでたら

●身の危険を感じる場合は避難を開始してください。

（1情報の入手方法と日頃からの備えの「避難の考え方」もお読みください）

気象庁の情報			避難情報（市の対応）	住民がとるべき行動	警戒レベル
レベル5 氾濫特別警報	レベル5 大雨特別警報	レベル5 土砂災害特別警報	緊急安全確保 ※必ず発令される情報ではない	命の危険 直ちに安全確保！ ●すでに安全な避難ができず、命が危険な状況。いまいる場所よりも安全な場所へ直ちに移動等する。	5
～～～ 警戒レベル４までに必ず避難！ ～～～					
レベル4 氾濫危険警報	レベル4 大雨危険警報	レベル4 土砂災害危険警報	避難指示	危険な場所から全員避難 ●台風などにより暴風が予想される場合は、暴風が吹き始める前に避難を完了しておく。	4
レベル3 氾濫警報	レベル3 大雨警報	レベル3 土砂災害警報	高齢者等避難	危険な場所から高齢者等は避難 ●高齢者等以外の人も必要に応じ、普段の行動を見合わせ始めたり、避難の準備をしたり、自主的に避難する。	3
レベル2 氾濫注意報	レベル2 大雨注意報	レベル2 土砂災害注意報		自らの避難行動を確認 ●ハザードマップ等により、自宅等の災害リスクを再確認するとともに、避難情報の把握手段を再確認するなど。	2
早期注意情報（警報級の可能性）			・心構えを一段高める ・職員の連絡体制を確認	災害への心構えを高める	1

袋井市 洪水ハザードマップ

【全域図】

- この洪水ハザードマップは、太田川水系、弁財天川水系、前川水系で想定し得る最大規模の降雨により、堤防の決壊や越水が発生した場合に、浸水が想定される区域と当該区域が浸水した場合に想定される水深と土砂災害警戒区域等及び指定緊急避難場所を示しています。（想定最大規模降雨 24時間総雨量：太田川水系 629.5mm、弁財天川水系 800.0mm、前川水系 836.0mm）
- 河川が氾濫する恐れがある場合は、市から避難指示などが出されます。なお、突発的な災害では、避難指示等の発令が間に合わないこともあります。避難指示等が発令されていなくても、危険を感じたら避難行動をとってください。大切なことは「状況に応じて自らの判断で避難行動をとる」ことです。
- このマップは、複数の浸水想定区域を重ね合わせたものです。浸水深については、最大規模の降雨による浸水想定の各浸水区域において、それぞれの浸水想定区域図のうち、深い浸水深を示していますが、想定を超える浸水が発生する可能性もあります。なお、想定した降雨条件で対象河川からの氾濫による浸水を表したものであり、対象河川以外の河川や水路からの氾濫等は含まれていません。

2026 年 4 月作成

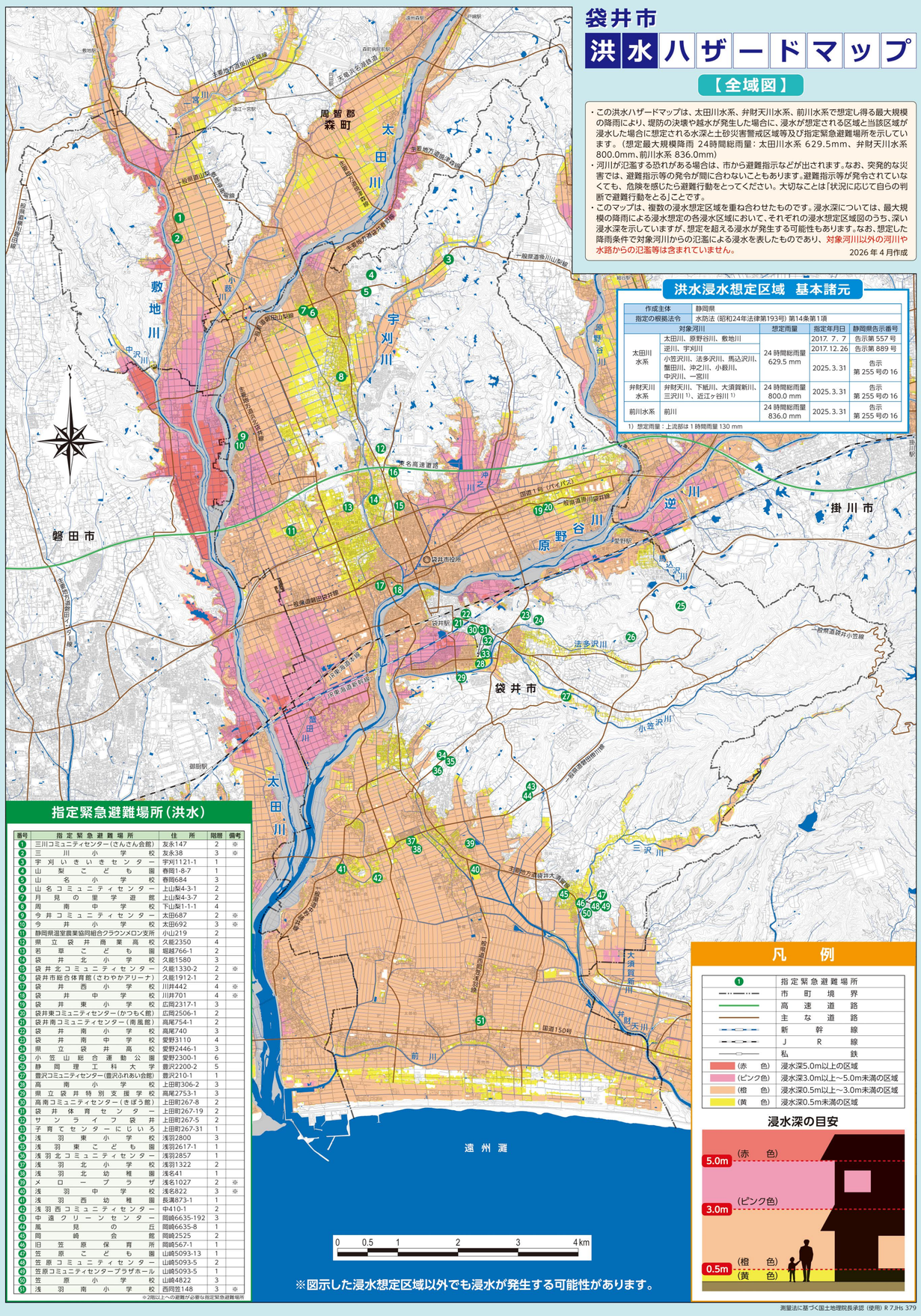

※図示した浸水想定区域以外でも浸水が発生する可能性があります。

洪水浸水想定区域　基本諸元

作成主体	静岡県		
指定の根拠法令	水防法（昭和24年法律第193号）第14条第1項		
対象河川		想定雨量	指定年月日 / 静岡県告示番号
太田川水系	太田川、原野谷川、敷地川	24 時間総雨量 629.5 mm	2017. 7. 7 告示第 557 号
	逆川、宇刈川		2017.12.26 告示第 889 号
	小笠沢川、法多沢川、馬込沢川、蟹田川、沖之川、小薮川、中沢川、一宮川		2025. 3. 31 告示第 255 号の 16
弁財天川水系	弁財天川、下紙川、大須賀新川、三沢川 1)、近江ヶ谷川 1)	24 時間総雨量 800.0 mm	2025. 3. 31 告示第 255 号の 16
前川水系	前川	24 時間総雨量 836.0 mm	2025. 3. 31 告示第 255 号の 16

1）想定雨量：上流部は 1 時間雨量 130 mm

指定緊急避難場所（洪水）

番号	指定緊急避難場所	住所	階数	備考
1	三川コミュニティセンター（さんさん会館）	友永147	2	※
2	三川小学校	友永38	3	※
3	宇刈いきいきセンター	宇刈1121-1	1	
4	山梨こども園	春岡1-8-7	1	
5	山名小学校	春岡684	3	
6	山名コミュニティセンター	上山梨4-3-1	2	
7	月見の里学遊館	上山梨4-3-7	2	
8	周南中学校	下山梨1-1-1	4	
9	今井コミュニティセンター	太田687	2	※
10	今井小学校	太田692	3	※
11	静岡県温室農業協同組合クラウンメロン支所	小山219	2	
12	県立袋井商業高校	久能2350	4	
13	若草こどもの園	堀越766-1	2	
14	袋井北小学校	久能1580	3	
15	袋井北コミュニティセンター	久能1330-2	2	※
16	袋井市総合体育館（さわやかアリーナ）	久能1912-1	2	
17	袋井西小学校	川井442	4	※
18	袋井中学校	川井701	4	※
19	袋井東小学校	広岡2317-1	3	
20	袋井東コミュニティセンター（かつもく館）	広岡2506-1	2	
21	袋井南コミュニティセンター（南風館）	高尾754-1	2	
22	袋井南小学校	高尾740	3	
23	袋井南中学校	愛野3110	4	
24	県立袋井高校	愛野2446-1	3	
25	小笠山総合運動公園	愛野2300-1	6	
26	静岡理工科大学	豊沢2200-2	5	
27	豊沢コミュニティセンター（豊沢ふれあい会館）	豊沢210-1	1	
28	高南小学校	上田町306-2	3	
29	県立袋井特別支援学校	高尾2753-1	3	
30	高南コミュニティセンター（きぼう館）	上田町267-8	2	
31	袋井体育センター	上田町267-19	2	
32	サンライフ袋井	上田町267-5	2	
33	子育てセンターにじいろ	上田町267-31	1	
34	浅羽東小学校	浅羽2800	3	
35	浅羽東こども園	浅羽2617-1	1	
36	浅羽北コミュニティセンター	浅羽2857	1	
37	浅羽北小学校	浅羽1322	2	
38	浅羽北幼稚園	浅名41	1	
39	メロープラザ	浅名1027	2	※
40	浅羽中学校	浅名822	3	※
41	浅羽西幼稚園	長溝873-1	1	
42	浅羽西コミュニティセンター	中410-1	2	
43	中遠クリーンセンター	岡崎6635-192	3	
44	風見の丘	岡崎6635-8	1	
45	岡崎会館	岡崎2525	2	
46	旧笠原保育所	岡崎567-1	1	
47	笠原こども園	山崎5093-13	1	
48	笠原コミュニティセンター	山崎5093-5	2	
49	笠原コミュニティセンタープラザホール	山崎5093-5	1	
50	笠原小学校	山崎4822	3	
51	浅羽南小学校	西同笠148	3	※

※2階以上への避難が必要な指定緊急避難場所

凡例

①	指定緊急避難場所
	市町境界
	高速道路
	主な道路
	新幹線
	JR線
	私鉄
（赤色）	浸水深5.0m以上の区域
（ピンク色）	浸水深3.0m以上～5.0m未満の区域
（橙色）	浸水深0.5m以上～3.0m未満の区域
（黄色）	浸水深0.5m未満の区域

浸水深の目安

測量法に基づく国土地理院長承認（使用）R 7JHs 379

袋井市 内水ハザードマップ

【全域図】

- この内水ハザードマップは、想定最大規模となる1時間で 147.0mmの降雨により浸水が想定される区域と当該区域が浸水した場合に想定される水深及び指定緊急避難場所を示しています。
- 内水氾濫が起こる恐れがある場合は、市から避難指示などが出されます。なお、突発的な災害では、避難指示等の発令が間に合わないこともあります。避難指示等が発令されていなくても、危険を感じたら避難行動をとってください。大切なことは「状況に応じて自らの判断で避難行動をとる」ということです。
- このマップは、想定最大規模の降雨条件で起こる内水氾濫による浸水を表したものですが、マップに示した浸水想定区域以外でも浸水が発生する可能性があります。

2026 年 4 月作成

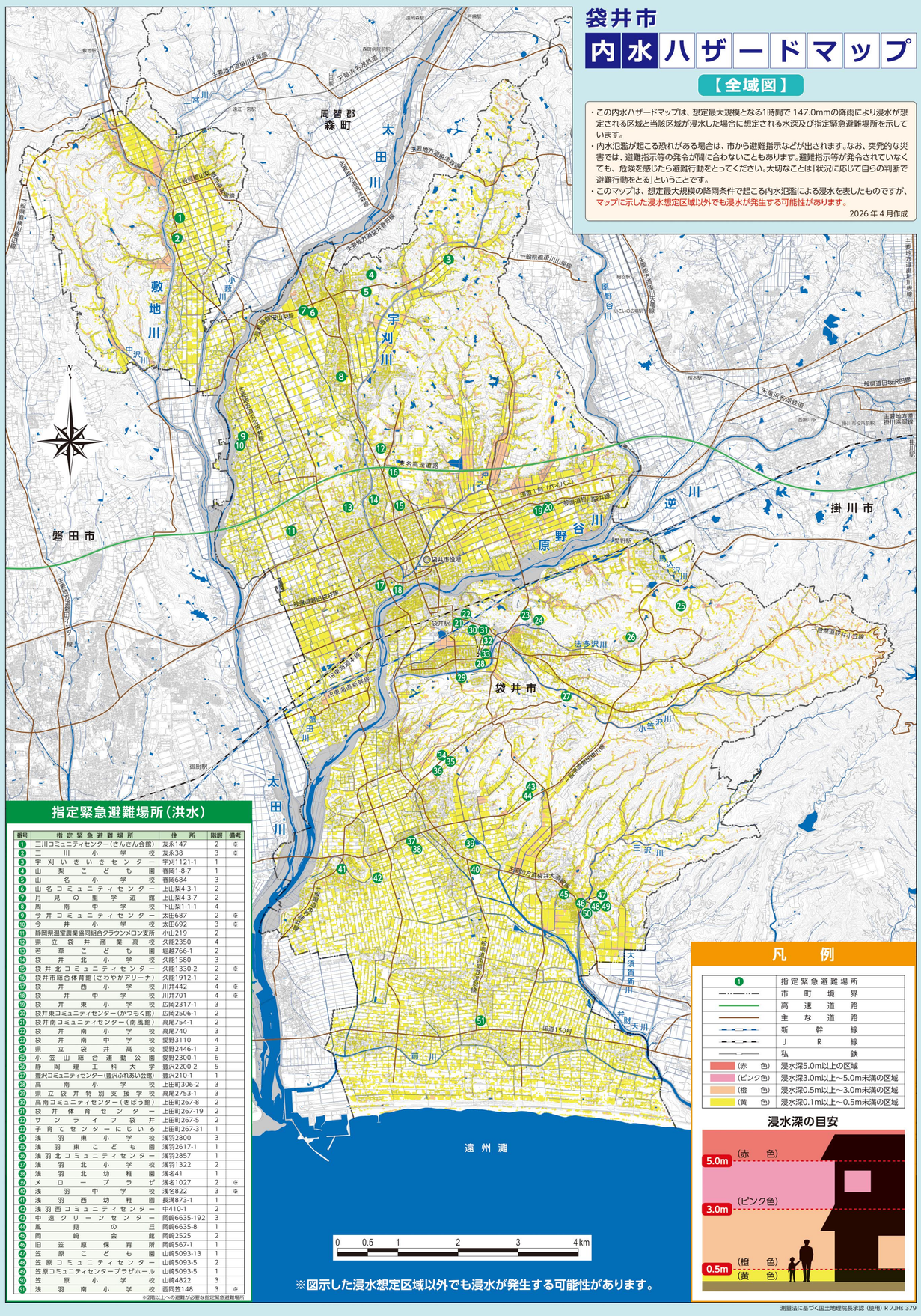

※図示した浸水想定区域以外でも浸水が発生する可能性があります。

指定緊急避難場所（洪水）

番号	指定緊急避難場所	住所	階数	備考
1	三川コミュニティセンター（さんさん会館）	友永147	2	※
2	三川小学校	友永38	3	※
3	宇刈いきいきセンター	宇刈1121-1	1	
4	山梨こども園	春岡1-8-7	1	
5	山名小学校	春岡684	3	
6	山名コミュニティセンター	上山梨4-3-1	2	
7	月見の里学遊館	上山梨4-3-7	2	
8	周南中学校	下山梨1-1-1	4	
9	今井コミュニティセンター	太田687	2	※
10	今井小学校	太田692	3	※
11	静岡県温室農業協同組合クラウンメロン支所	小山219	2	
12	県立袋井商業高校	久能2350	4	
13	若草こどもの園	堀越766-1	2	
14	袋井北小学校	久能1580	3	
15	袋井北コミュニティセンター	久能1330-2	2	※
16	袋井市総合体育館（さわやかアリーナ）	久能1912-1	2	
17	袋井西小学校	川井442	4	※
18	袋井中学校	川井701	4	※
19	袋井東小学校	広岡2317-1	3	
20	袋井東コミュニティセンター（かつもく館）	広岡2506-1	2	
21	袋井南コミュニティセンター（南風館）	高尾754-1	2	
22	袋井南小学校	高尾740	3	
23	袋井南中学校	愛野3110	4	
24	県立袋井高校	愛野2446-1	3	
25	小笠山総合運動公園	愛野2300-1	6	
26	静岡理工科大学	豊沢2200-2	5	
27	豊沢コミュニティセンター（豊沢ふれあい会館）	豊沢210-1	1	
28	高南小学校	上田町306-2	3	
29	県立袋井特別支援学校	高尾2753-1	3	
30	高南コミュニティセンター（きぼう館）	上田町267-8	2	
31	袋井体育センター	上田町267-19	2	
32	サンライフ袋井	上田町267-5	2	
33	子育てセンターにじいろ	上田町267-31	1	
34	浅羽東小学校	浅羽2800	3	
35	浅羽東こども園	浅羽2617-1	1	
36	浅羽北コミュニティセンター	浅羽2857	1	
37	浅羽北小学校	浅羽1322	2	
38	浅羽北幼稚園	浅名41	1	
39	メロープラザ	浅名1027	2	※
40	浅羽中学校	浅名822	3	※
41	浅羽西幼稚園	長溝873-1	1	
42	浅羽西コミュニティセンター	中410-1	2	
43	中遠クリーンセンター	岡崎6635-192	3	
44	風見の丘	岡崎6635-8	1	
45	岡崎会館	岡崎2525	2	
46	旧笠原保育所	岡崎567-1	1	
47	笠原こども園	山崎5093-13	1	
48	笠原コミュニティセンター	山崎5093-5	2	
49	笠原コミュニティセンタープラザホール	山崎5093-5	1	
50	笠原小学校	山崎4822	3	
51	浅羽南小学校	西同笠148	3	※

※2階以上への避難が必要な指定緊急避難場所

凡例

①	指定緊急避難場所
	市町境界
	高速道路
	主な道路
	新幹線
	JR線
	私鉄
（赤色）	浸水深5.0m以上の区域
（ピンク色）	浸水深3.0m以上～5.0m未満の区域
（橙色）	浸水深0.5m以上～3.0m未満の区域
（黄色）	浸水深0.1m以上～0.5m未満の区域

浸水深の目安

測量法に基づく国土地理院長承認（使用）R 7JHs 379